

Příloha č. 16

Výsledky průzkumu přepravní práce

Vysvětlivky:

Směrování dopravy v tabulkách a grafech odpovídá orientaci podle světových stran

N – north/sever

S – south/jih

E – east/východ

W – west/západ

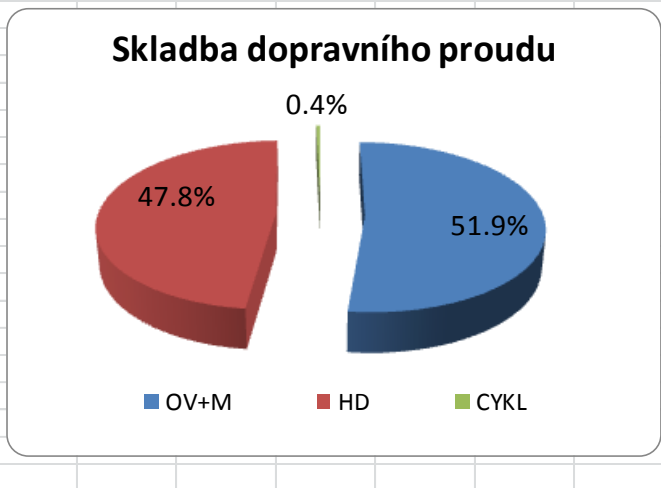


Profil P01

č.	umístění	latitude	longitude
P01	28. října - Nová Ves vodárna	49.8239739	18.2331539

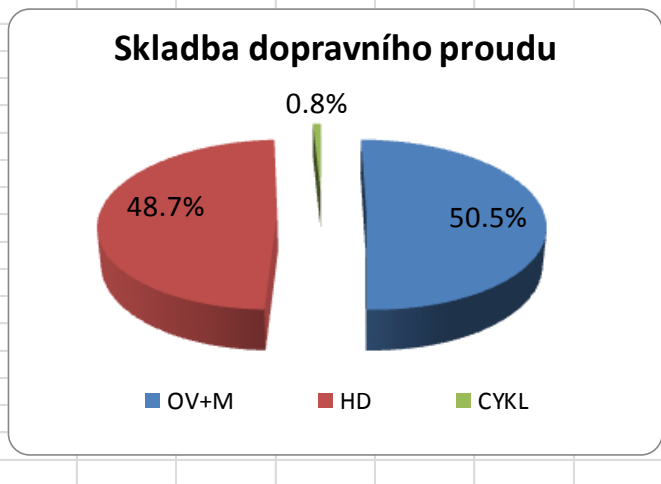
Směr W - západ

čas od	Data		
	Součet z OV+M	Součet z HD	Součet z CYKL
5	468	642	5
6	860	1036	10
7	1084	1486	11
8	1058	885	7
9	1270	776	3
10	1146	768	6
11	1192	1157	3
12	1257	1115	6
13	1400	1201	7
14	2100	2023	23
15	2430	2623	4
16	2100	2301	18
17	1975	1665	13
18	1580	1058	27
19	1053	780	6
20	809	547	6
Celkový součet	21782	20063	155



Směr E - východ

čas od	Data		
	Součet z OV+M	Součet z HD	Součet z CYKL
5	1399	2075	54
6	1867	3172	40
7	1925	3287	22
8	1625	2396	10
9	1525	1885	11
10	1600	1451	4
11	1402	1350	4
12	1343	459	9
13	1347	1005	11
14	1721	1075	42
15	1620	720	38
16	1615	685	36
17	1110	975	31
18	1055	705	30
19	907	447	13
20	730	300	16
Celkový součet	22791	21987	371



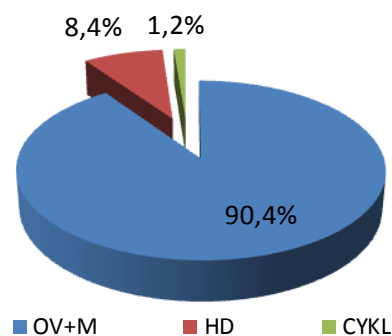
Profil P02

č.	umístění	latitude	longitude
P02	Rudná - most přes Odru	49.8011161	18.2191619

Směr W - západ

čas od	Data		
	Součet z OV+M	Součet z HD	Součet z CYKL
5	590	30	22
6	1165	100	30
7	1074	165	24
8	1408	143	11
9	902	80	13
10	1427	70	11
11	1221	90	16
12	1596	145	20
13	1176	200	14
14	2175	255	18
15	2200	210	36
16	2350	140	39
17	2150	205	39
18	1950	115	24
19	1350	140	11
20	1300	140	1
Celkový součet	24034	2228	329

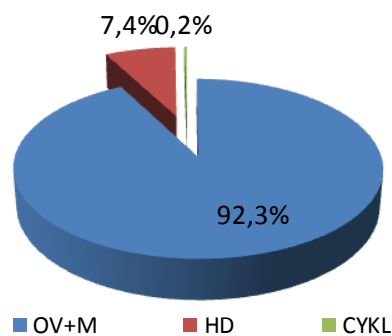
Skladba dopravního proudu



Směr E - východ

čas od	Data		
	Součet z OV+M	Součet z HD	Součet z CYKL
5	1455	515	19
6	1550	260	5
7	1820	180	9
8	1250	120	6
9	1680	40	2
10	1930	175	1
11	1255	85	1
12	1545	175	8
13	1263	115	0
14	1677	80	2
15	1813	20	0
16	1934	50	5
17	1445	15	1
18	1005	35	3
19	945	15	1
20	825	0	0
Celkový součet	23392	1880	63

Skladba dopravního proudu



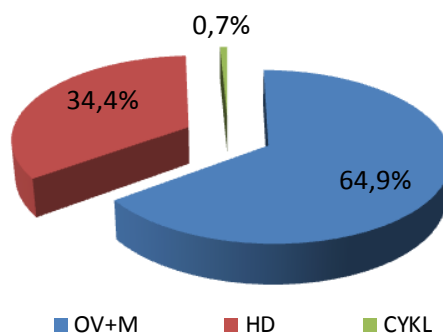
Profil P03

č.	umístění	latitude	longitude
P03	Výškovická - most přes Polaneckou spojku	49.79572	18.2329731

Směr S - jih

		Data		
čas od	▼	Součet z OV+M	Součet z HD	Součet z CYKL
5		287	292	5
6		822	361	8
7		1111	644	6
8		1186	463	10
9		1050	801	7
10		1235	615	7
11		1135	745	8
12		1292	643	8
13		1228	750	17
14		1558	975	42
15		2019	820	8
16		1805	1170	13
17		1897	887	25
18		1544	735	24
19		1310	530	27
20		1136	480	23
Celkový součet		20615	10911	238

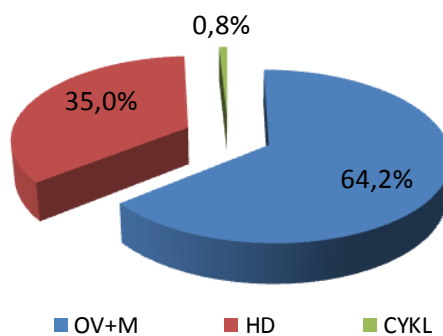
Skladba dopravního proudu



Směr N - sever

		Data		
čas od	▼	Součet z OV+M	Součet z HD	Součet z CYKL
5		558	615	19
6		873	745	20
7		1030	885	18
8		972	805	12
9		947	692	14
10		965	555	11
11		849	460	14
12		1144	605	10
13		932	620	13
14		1261	635	17
15		1601	485	13
16		1603	715	7
17		1435	585	17
18		1264	385	10
19		867	205	15
20		573	200	13
Celkový součet		16874	9192	223

Skladba dopravního proudu

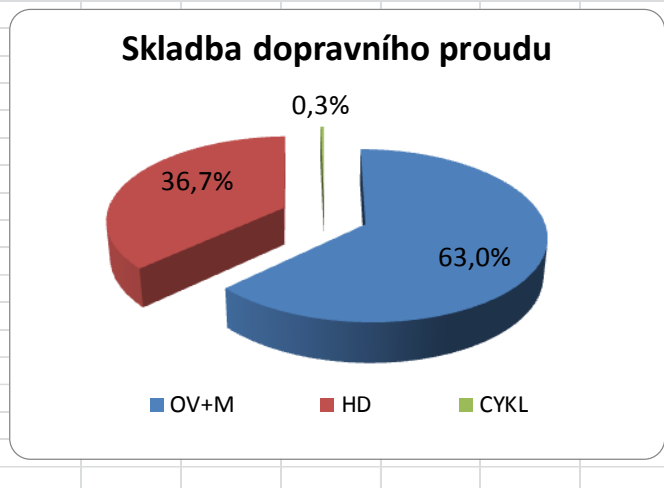


Profil P04

č.	umístění	latitude	longitude
P04	Plzeňská - most přes Polaneckou spojku	49.7971714	18.2484625

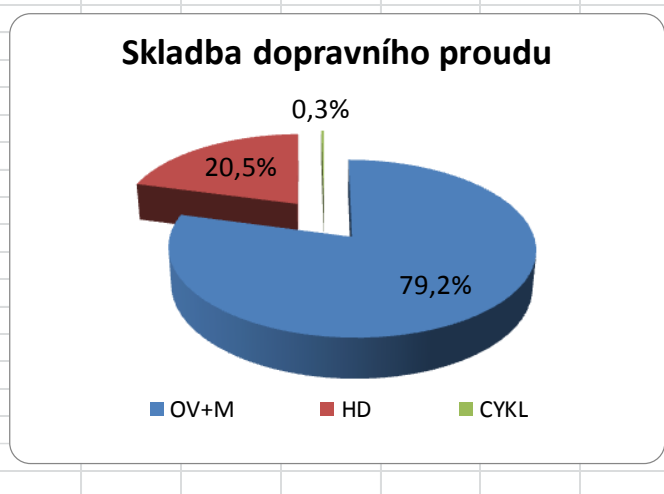
Směr S - jih

		Data		
čas od	▼	Součet z OV+M	Součet z HD	Součet z CYKL
5		400	390	12
6		540	195	4
7		740	400	1
8		727	342	1
9		780	550	5
10		550	210	1
11		580	315	6
12		515	210	0
13		738	497	6
14		1210	1000	10
15		1198	830	6
16		1110	805	5
17		1179	545	5
18		1086	486	0
19		610	215	2
20		535	280	4
Celkový součet		12498	7270	68



Směr N - sever

		Data		
čas od	▼	Součet z OV+M	Součet z HD	Součet z CYKL
5		662	430	14
6		1270	295	9
7		1515	295	6
8		1564	165	2
9		1460	665	0
10		1228	270	3
11		980	225	1
12		1059	425	2
13		1075	530	4
14		1443	495	5
15		1469	448	5
16		1750	210	3
17		1751	233	4
18		1249	220	2
19		1002	135	3
20		660	180	2
Celkový součet		20137	5221	65

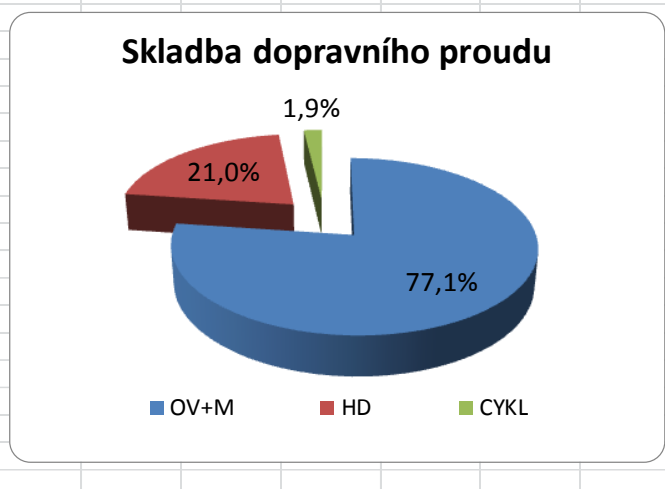


Profil P05

č.	umístění	latitude	longitude
P05	Závodní - most přes Polaneckou spojku	49.8002403	18.2599478

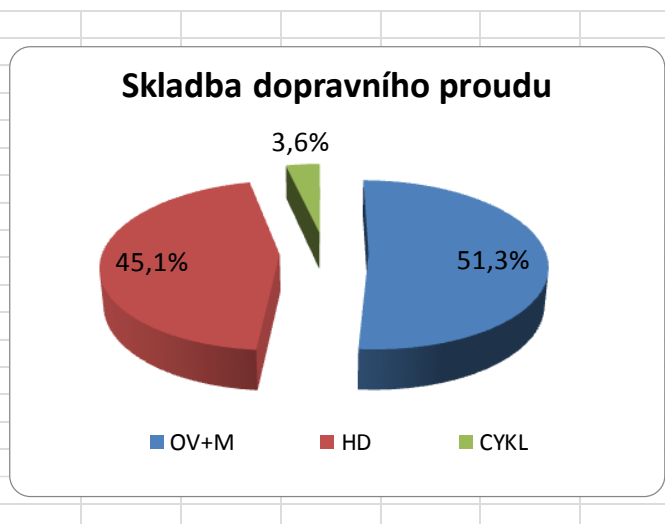
Směr S - jih

		Data		
čas od		Součet z OV+M	Součet z HD	Součet z CYKL
5		398	51	13
6		575	87	26
7		680	265	8
8		592	210	0
9		597	160	0
10		630	190	11
11		651	205	11
12		597	175	13
13		616	205	11
14		772	340	63
15		1044	235	21
16		1006	205	8
17		843	173	18
18		611	145	30
19		517	128	19
20		429	95	7
Celkový součet		10558	2869	259



Směr N - sever

		Data		
čas od		Součet z OV+M	Součet z HD	Součet z CYKL
5		185	355	97
6		295	380	46
7		348	430	15
8		325	347	13
9		300	295	7
10		253	225	4
11		238	210	10
12		262	310	9
13		320	319	22
14		348	170	16
15		445	260	7
16		418	255	16
17		305	180	26
18		240	115	11
19		173	90	10
20		117	80	8
Celkový součet		4572	4021	317



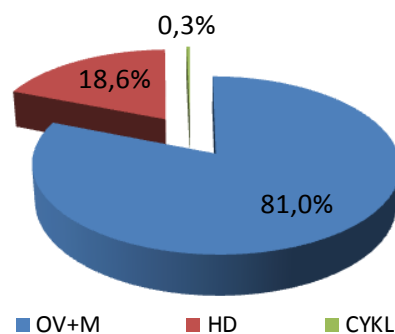
Profil P06

č.	umístění	latitude	longitude
P06	Místecká - pod Polaneckou spojkou	49.8033556	18.2737311

Směr S - jih

čas od	Data		
	Součet z OV+M	Součet z HD	Součet z CYKL
5	1873	155	0
6	2342	285	2
7	2571	300	1
8	1866	265	0
9	1387	235	6
10	1737	270	4
11	1588	365	1
12	1597	475	0
13	1626	320	1
14	2417	1905	16
15	3349	485	0
16	2437	590	5
17	2712	620	18
18	2039	585	44
19	1173	318	14
20	838	75	21
Celkový součet	31552	7248	133

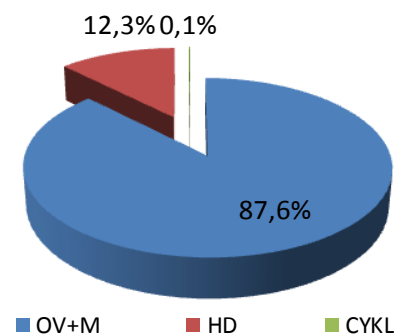
Skladba dopravního proudu



Směr N - sever

čas od	Data		
	Součet z OV+M	Součet z HD	Součet z CYKL
5	1895	337	10
6	3050	475	1
7	2950	255	1
8	2250	310	3
9	1946	265	3
10	1780	350	0
11	1460	195	1
12	1640	275	2
13	1233	195	1
14	2425	555	2
15	2355	120	2
16	2049	257	0
17	1255	296	7
18	1542	135	1
19	1195	90	1
20	889	82	1
Celkový součet	29914	4192	36

Skladba dopravního proudu

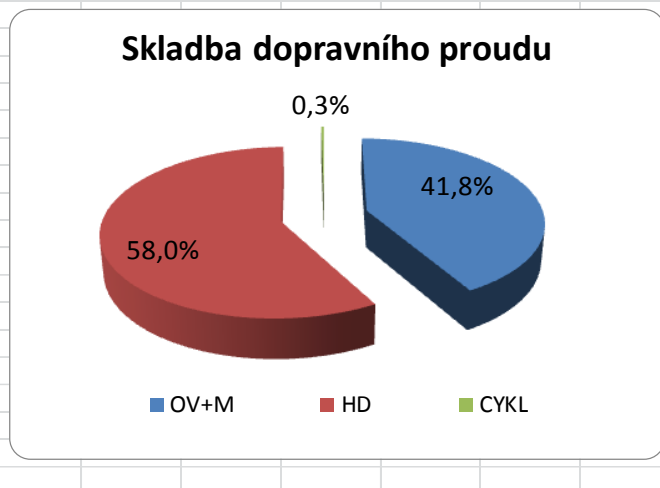


Profil P07

č.	umístění	latitude	longitude
P07	28. října - most přes trať	49.8322953	18.2846367

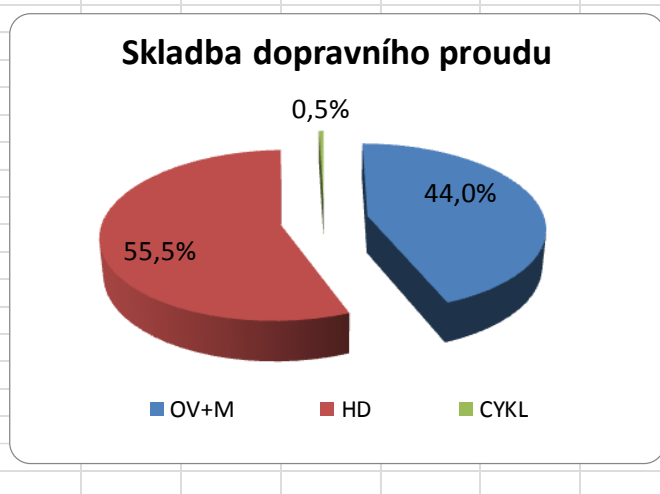
Směr W - západ

		Data		
čas od	▼	Součet z OV+M	Součet z HD	Součet z CYKL
5		209	707	4
6		624	976	20
7		581	1637	3
8		890	1080	2
9		985	1355	4
10		972	1550	1
11		1243	1620	5
12		733	1330	6
13		1313	1400	5
14		1528	1956	1
15		1885	2578	9
16		1619	1905	10
17		996	1075	5
18		1074	1390	15
19		827	951	8
20		510	681	3
Celkový součet		15989	22191	101



Směr E - východ

		Data		
čas od	▼	Součet z OV+M	Součet z HD	Součet z CYKL
5		398	1330	27
6		982	1865	17
7		1411	2220	12
8		1485	2295	11
9		1445	1275	9
10		1427	1400	16
11		1085	1230	6
12		1438	1645	10
13		1321	1760	9
14		1660	2385	16
15		1815	2401	25
16		1682	1615	14
17		1257	1290	14
18		1129	1080	12
19		648	615	11
20		498	446	8
Celkový součet		19681	24852	217

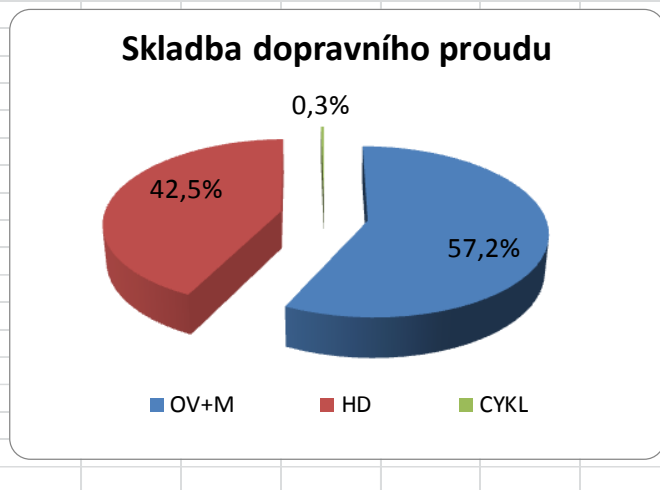


Profil P08

č.	umístění	latitude	longitude
P08	Českoobratská - most přes trať	49.8372431	18.2802078

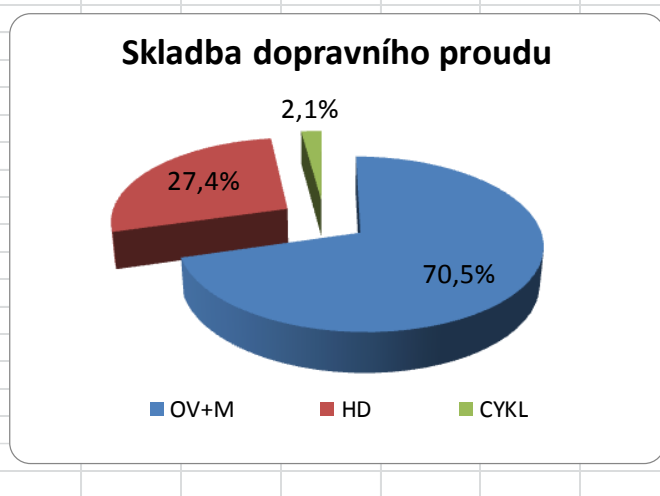
Směr W - západ

čas od	Data		
	Součet z OV+M	Součet z HD	Součet z CYKL
5	250	364	4
6	717	740	4
7	992	793	6
8	974	697	4
9	818	755	5
10	727	695	1
11	725	960	2
12	970	890	0
13	742	479	5
14	785	495	4
15	911	620	2
16	950	480	5
17	805	535	1
18	634	225	8
19	670	320	8
20	620	90	4
Celkový součet	12290	9138	63



Směr E - východ

čas od	Data		
	Součet z OV+M	Součet z HD	Součet z CYKL
5	335	230	30
6	790	375	47
7	1405	530	41
8	1186	425	18
9	879	415	21
10	1525	480	20
11	1840	405	19
12	1255	470	20
13	910	545	32
14	959	535	18
15	1217	495	42
16	1205	530	50
17	1055	330	46
18	865	350	63
19	687	290	15
20	645	97	25
Celkový součet	16758	6502	507

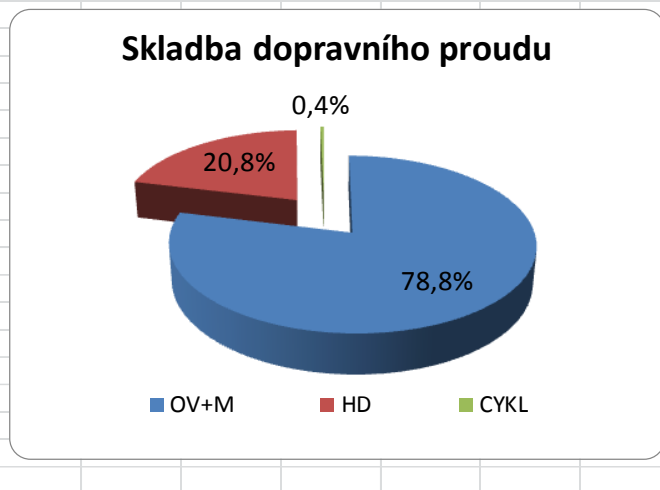


Profil P09

č.	umístění	latitude	longitude
P09	Mariánskohorská - podjezd pod tratí	49.8482292	18.2720683

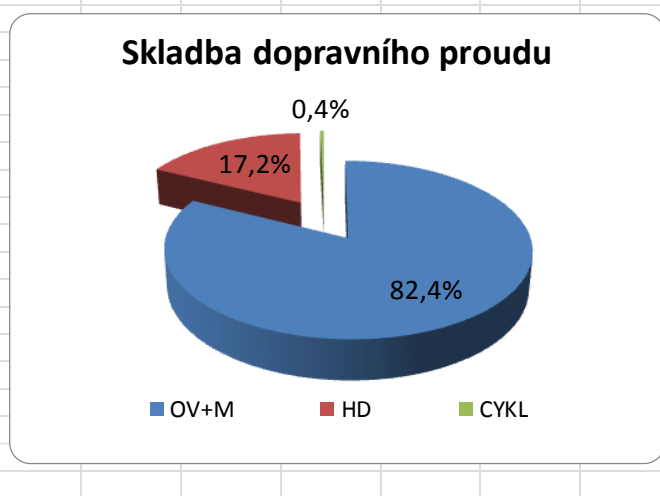
Směr W - západ

čas od	Data		
	Součet z OV+M	Součet z HD	Součet z CYKL
5	430	255	7
6	766	400	4
7	1074	267	1
8	1170	250	1
9	1224	250	3
10	971	270	1
11	922	205	0
12	863	275	0
13	1285	130	2
14	1266	347	1
15	1563	455	3
16	1162	360	7
17	1090	318	21
18	744	141	3
19	564	91	3
20	352	65	13
Celkový součet	15446	4079	70



Směr E - východ

čas od	Data		
	Součet z OV+M	Součet z HD	Součet z CYKL
5	640	315	6
6	1019	500	12
7	1212	443	4
8	1138	241	4
9	1358	261	1
10	1036	111	4
11	820	77	2
12	984	151	3
13	864	196	2
14	1195	249	4
15	1321	220	1
16	1346	240	5
17	1191	188	5
18	972	86	13
19	581	30	2
20	468	55	6
Celkový součet	16145	3363	74

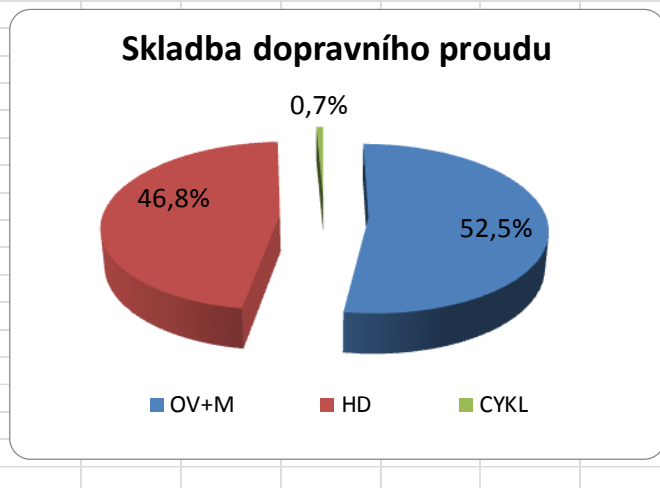


Profil P10

č.	umístění	latitude	longitude
P10	Hlučínská - podjezd pod tratí	49.8547772	18.2741878

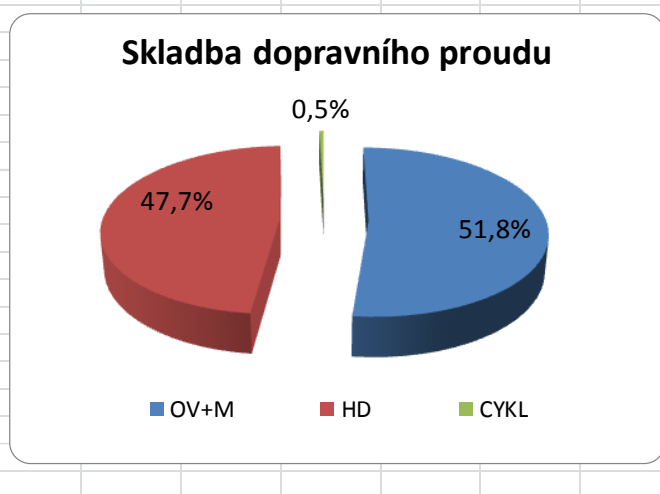
Směr S - jih

		Data		
čas od	▼	Součet z OV+M	Součet z HD	Součet z CYKL
5		502	818	5
6		666	750	8
7		686	1385	3
8		671	653	5
9		541	371	3
10		591	217	5
11		537	228	3
12		508	402	6
13		553	351	8
14		687	666	8
15		709	415	9
16		477	343	10
17		481	227	7
18		278	271	7
19		243	187	18
20		235	174	12
Celkový součet		8365	7458	117



Směr N - sever

		Data		
čas od	▼	Součet z OV+M	Součet z HD	Součet z CYKL
5		482	637	10
6		412	441	3
7		488	444	2
8		425	352	4
9		480	332	1
10		587	298	6
11		551	367	1
12		485	354	1
13		476	697	4
14		677	874	2
15		795	920	6
16		534	568	13
17		751	479	10
18		538	443	4
19		407	286	5
20		213	158	3
Celkový součet		8301	7650	75



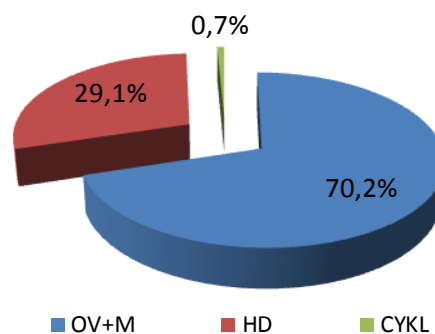
Profil P11

č.	umístění	latitude	longitude
P11	Muglinovská - most přes Ostravici	49.8557539	18.2879817

Směr W - západ

čas od	Data		
	Součet z OV+M	Součet z HD	Součet z CYKL
5	150	145	1
6	190	95	0
7	375	210	3
8	305	170	3
9	325	295	3
10	317	205	2
11	308	280	3
12	337	270	1
13	834	190	5
14	873	275	13
15	885	318	17
16	878	251	9
17	624	190	10
18	417	101	0
19	361	65	7
20	241	15	1
Celkový součet	7420	3075	78

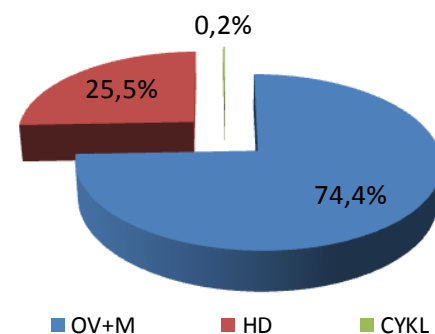
Skladba dopravního proudu



Směr E - východ

čas od	Data		
	Součet z OV+M	Součet z HD	Součet z CYKL
5	302	140	1
6	509	295	0
7	557	160	2
8	675	300	1
9	592	180	0
10	615	145	1
11	680	165	3
12	660	425	1
13	713	360	4
14	984	375	2
15	1150	365	2
16	925	210	1
17	865	160	1
18	732	185	4
19	556	185	0
20	386	80	1
Celkový součet	10901	3730	24

Skladba dopravního proudu

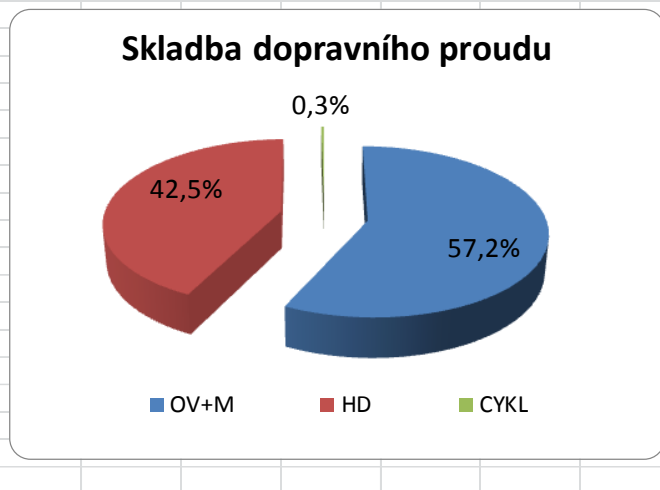


Profil P12

č.	umístění	latitude	longitude
P12	Českokobratrská - Most Pionýrů	49.8406614	18.2925839

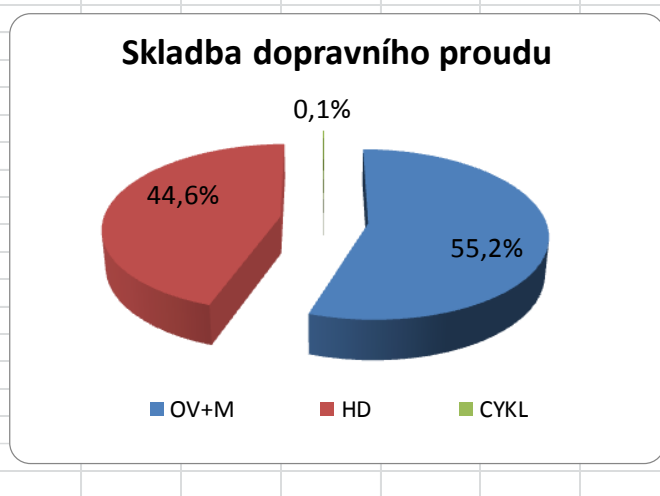
Směr W - západ

čas od	Data		
	Součet z OV+M	Součet z HD	Součet z CYKL
5	140	150	2
6	181	380	2
7	194	870	6
8	108	390	1
9	94	200	3
10	94	350	2
11	221	440	2
12	632	530	1
13	606	260	1
14	959	275	0
15	1153	425	4
16	907	330	2
17	564	185	2
18	417	179	3
19	358	94	0
20	261	60	2
Celkový součet	6889	5118	33



Směr E - východ

čas od	Data		
	Součet z OV+M	Součet z HD	Součet z CYKL
5	324	705	0
6	586	750	3
7	635	440	0
8	549	585	1
9	722	590	4
10	462	325	2
11	406	255	1
12	480	305	0
13	500	330	4
14	625	485	0
15	703	330	1
16	474	250	0
17	319	285	0
18	441	275	0
19	372	225	0
20	284	235	0
Celkový součet	7882	6370	16

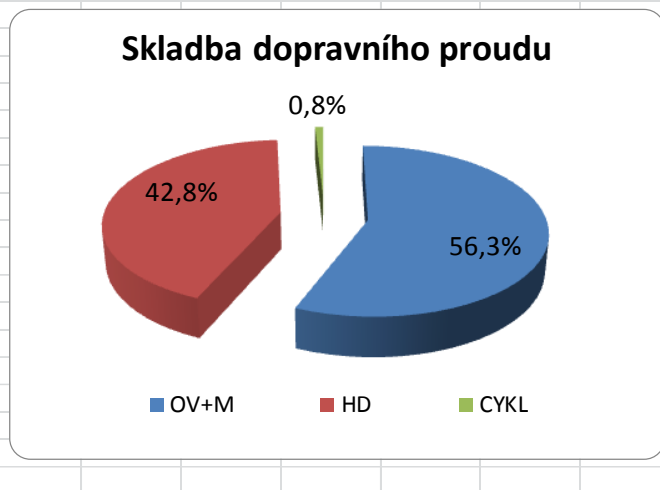


Profil P13

č.	umístění	latitude	longitude
P13	28. října - most Miloše Sýkory	49.8375644	18.2966092

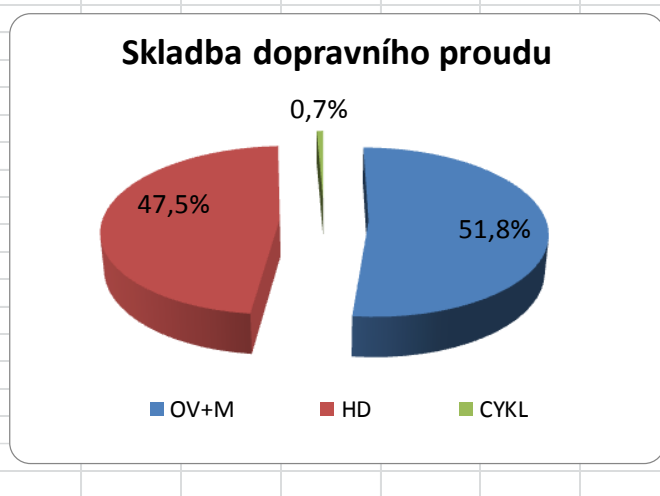
Směr W - západ

čas od	Data		
	Součet z OV+M	Součet z HD	Součet z CYKL
5	82	172	3
6	202	239	4
7	313	321	0
8	283	194	3
9	292	134	0
10	206	119	2
11	283	101	5
12	150	81	0
13	267	260	2
14	274	302	2
15	329	230	6
16	282	255	8
17	203	75	7
18	178	95	9
19	124	70	2
20	69	40	0
Celkový součet	3537	2688	53



Směr E - východ

čas od	Data		
	Součet z OV+M	Součet z HD	Součet z CYKL
5	58	45	1
6	186	210	8
7	60	141	2
8	112	88	1
9	184	166	4
10	170	225	3
11	186	152	1
12	162	59	1
13	157	250	1
14	244	180	1
15	190	155	2
16	164	160	3
17	155	142	0
18	135	95	1
19	93	25	1
20	70	41	1
Celkový součet	2326	2134	31

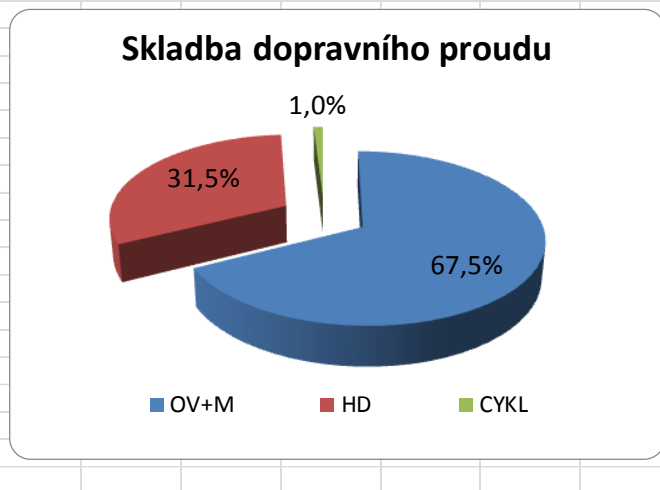


Profil P14

č.	umístění	latitude	longitude
P14	Na Karolíně - most přes Ostravici	49.82967	18.293283

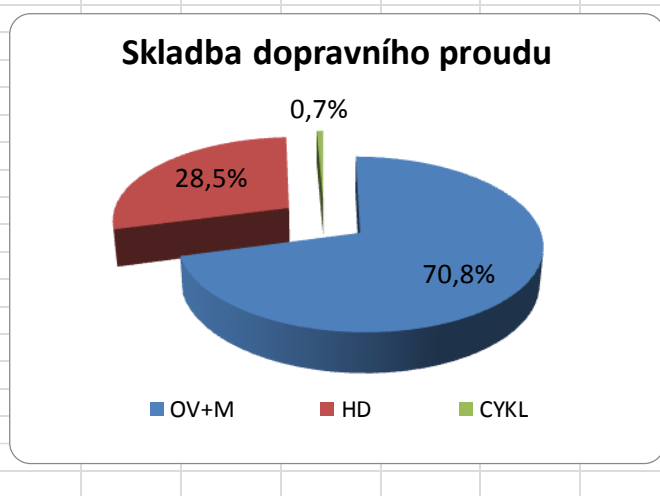
Směr W - západ

		Data		
čas od		Součet z OV+M	Součet z HD	Součet z CYKL
5		235	230	15
6		648	410	15
7		748	350	10
8		764	320	9
9		349	250	0
10		340	160	2
11		325	110	6
12		424	185	4
13		354	147	2
14		548	222	12
15		496	248	6
16		425	178	2
17		377	100	5
18		270	71	4
19		221	86	3
20		138	40	1
Celkový součet		6662	3107	96



Směr E - východ

		Data		
čas od		Součet z OV+M	Součet z HD	Součet z CYKL
5		267	92	14
6		296	72	4
7		351	81	3
8		293	97	2
9		498	98	2
10		539	185	2
11		638	77	5
12		572	214	11
13		556	347	6
14		683	530	0
15		857	355	11
16		814	456	3
17		638	257	6
18		568	204	7
19		401	155	2
20		316	116	3
Celkový součet		8287	3336	81



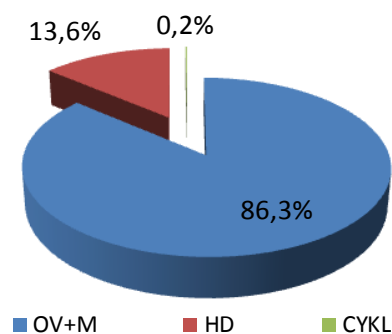
Profil P15

č.	umístění	latitude	longitude
P15	Rudná - most přes Ostravici	49.8052356	18.2843881

Směr W - západ

čas od	Data		
	Součet z OV+M	Součet z HD	Součet z CYKL
5	1185	493	4
6	1882	686	5
7	1810	600	1
8	1550	265	2
9	1220	238	2
10	1260	270	0
11	1330	250	2
12	1350	120	0
13	1960	65	9
14	2460	445	4
15	1920	130	3
16	1620	60	2
17	1580	80	1
18	1400	40	4
19	980	20	3
20	570	30	0
Celkový součet	24077	3792	42

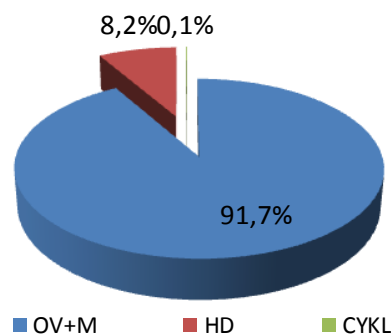
Skladba dopravního proudu



Směr E - východ

čas od	Data		
	Součet z OV+M	Součet z HD	Součet z CYKL
5	1150	181	2
6	1833	283	1
7	1773	169	2
8	1544	130	1
9	1199	54	1
10	1403	75	1
11	1658	105	0
12	1641	165	2
13	1890	219	6
14	1506	173	1
15	2635	301	0
16	2040	70	1
17	1701	202	2
18	1539	86	1
19	930	35	3
20	788	15	0
Celkový součet	25230	2263	24

Skladba dopravního proudu



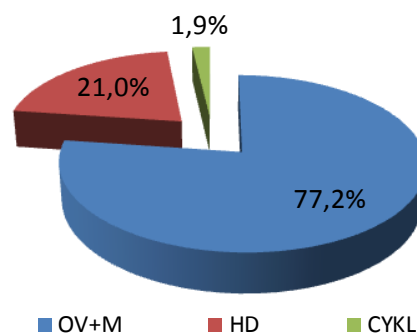
Profil P16

č.	umístění	latitude	longitude
P16	Frýdecká - podjezd Polanecká spojka	49.8024142	18.2905911

Směr S - jih

		Data		
čas od	▼	Součet z OV+M	Součet z HD	Součet z CYKL
5		291	115	10
6		405	72	7
7		340	75	7
8		260	80	2
9		375	70	8
10		360	105	4
11		415	80	8
12		270	105	4
13		348	121	7
14		454	201	16
15		513	175	14
16		463	78	10
17		335	55	7
18		293	70	13
19		220	65	12
20		136	20	3
Celkový součet		5478	1487	132

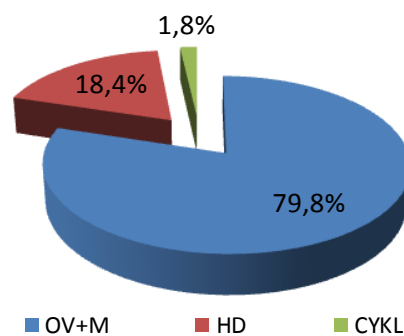
Skladba dopravního proudu



Směr N - sever

		Data		
čas od	▼	Součet z OV+M	Součet z HD	Součet z CYKL
5		263	105	22
6		470	180	22
7		562	180	8
8		503	135	4
9		490	65	7
10		353	100	6
11		286	90	6
12		333	25	6
13		438	80	16
14		502	150	4
15		415	70	5
16		390	70	4
17		375	35	6
18		354	45	9
19		177	30	6
20		100	25	3
Celkový součet		6011	1385	134

Skladba dopravního proudu



Profil P17

č.	umístění	latitude	longitude
P17	Severní spoj - most přes Odru	49.8336961	18.2245531

Směr W - západ

		Data		
čas od		Součet z OV+M	Součet z HD	Součet z CYKL
5		66	0	0
6		142	0	0
7		192	0	0
8		170	0	0
9		142	0	0
10		124	0	0
11		120	0	0
12		190	0	0
13		202	0	0
14		374	0	0
15		347	0	0
16		267	0	0
17		200	0	0
18		182	0	0
19		91	0	0
20		78	0	0
Celkový součet		2887	0	0



Směr E - východ

		Data		
čas od		Součet z OV+M	Součet z HD	Součet z CYKL
5		194	0	0
6		254	0	0
7		351	0	0
8		265	0	0
9		145	0	0
10		148	0	0
11		200	0	0
12		218	0	0
13		201	0	1
14		244	0	0
15		261	0	2
16		214	0	0
17		188	0	0
18		138	0	1
19		94	0	0
20		67	0	0
Celkový součet		3182	0	4

