


















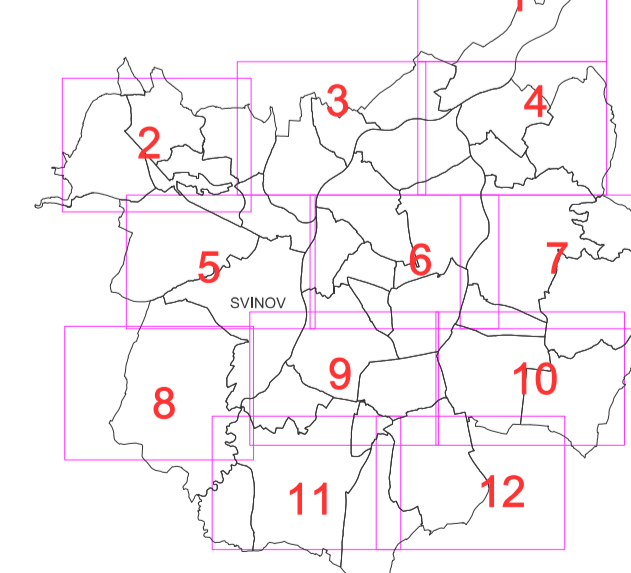




### LEGENDA

-  stávající barierové trasy dle Generelu dopravy 2009-2015
-  stávající bezbarierové trasy dle Generelu dopravy 2009-2015
-  nově navržené bezbarierové trasy Generelu dopravy 2009-2015
-  Železniční stanice
-  Tramvajová zastávka
-  Autibusová, trolejbusová zastávka
-  Církvevní stavba, hřbitov
-  Křehotna
-  Zdravotnické zařízení
-  Kulturní zařízení
-  Lékárna
-  Obchod
-  Česká pošta s.p.
-  Pošta
-  Řečník
-  Sportoviště
-  Sad
-  Školní zařízení (MŠ, ZŠ, SŠ, VŠ)
-  Správa města

### KLAD LISTŮ



<b>AF-CityPlan</b> AF-CITYPLAN s.r.o. JINDŘICHŮVSKÁ 11, 110 00 PRAHA 1 tel.: +420 277 005 505 www.af-cityplan.cz		<b>PĚŠÍ TRASY</b>	
ČSN EN ISO 9001, ČSN EN ISO 14001		VYPRACOVAL: Ing. E. Čepelková	
MĚŘITKO: 1 : 5 000		LÝŽEČKA: 8.1	