Příloha č. 12

Výsledky křižovatkového průzkumu

Křižovatka K01

Značení	Rameno (ulice)	Rameno (ulice)	Rameno (ulice)	Rameno (ulice)	Umístění na mapě
K01	28. října	Výstavní	Novinářská	28. října E	http://www.mapy.cz/s/9UU3

BPD - intenzita běžného pracovního dne [voz/24h]

KŘIŽOVATKOVÉ POHYBY

Z	Novinářská			28. října (Vítkovická)			Výstavní			28. října (1.máje)		
DO	28. října (Vítkovická)	Výstavní	28. října (1.máje)	Výstavní	28. října (1.máje)	Novinářská	28. října (1.máje)	Novinářská	28. října (Vítkovická)	Novinářská	28. října (Vítkovická)	Výstavní
Osobní	1 053	3 086	1 988	1 102	3 246	1 403	1 165	3 535	590	1 839	3 619	1 042
	6 127			5 752			5 290			6 500		
Lehká nákladní do	72	217	191	72	245	98	77	170	79	98	135	84
	480			415			326			317		
Střední nákladní	26	72	19	14	49	23	47	89	21	56	103	33
	117			86			156			191		
Nákladní nad 10t +	7	86	14	2	33	7	12	28	9	30	23	9
	107			42			49			63		
Cyklisté	2	0	5	0	0	0	0	0	0	0	0	0
	7			0			0			0		
Celkem	**1 161**	**3 461**	**2 216**	**1 191**	**3 573**	**1 531**	**1 301**	**3 822**	**699**	**2 023**	**3 880**	**1 168**
	6 838			**6 295**			**5 822**			**7 071**		

PROFILY

	Novinářská		28. října (Vítkovická)		Výstavní		28. října (1.máje)	
	Do křižovatky	Od křižovatky	Do křižovatky	Od křižovatky	Do křižovatky	Od křižovatky	Do křižovatky	Od křižovatky
Osobní	6 127	6 777	5 752	5 262	5 290	5 230	6 500	6 400
	12 904		11 014		10 520		12 900	
Lehká nákladní do 3,5t	480	366	415	287	326	373	317	513
	846		702		699		830	
Střední nákladní	117	168	86	149	156	119	191	114
	285		236		275		306	
Nákladní nad 10t +	107	65	42	40	49	98	63	58
	173		82		147		121	
Cyklisté	7	0	0	2	0	0	0	5
	7		2		0		5	
Celkem	**6 838**	**7 377**	**6 295**	**5 740**	**5 822**	**5 820**	**7 071**	**7 090**
	14 215		**12 035**		**11 642**		**14 161**	

CELKOVÝ POČET PROJÍŽDĚJÍCÍCH VOZIDEL

Osobní	23 669
Lehká nákladní do 3,5t	1 538
Střední nákladní 3,5t do 10t	551
Nákladní nad 10t + BUS	261
Cyklisté	7
Celkem	**26 026**

Intenzity běžného pracovního dne [voz/24h]

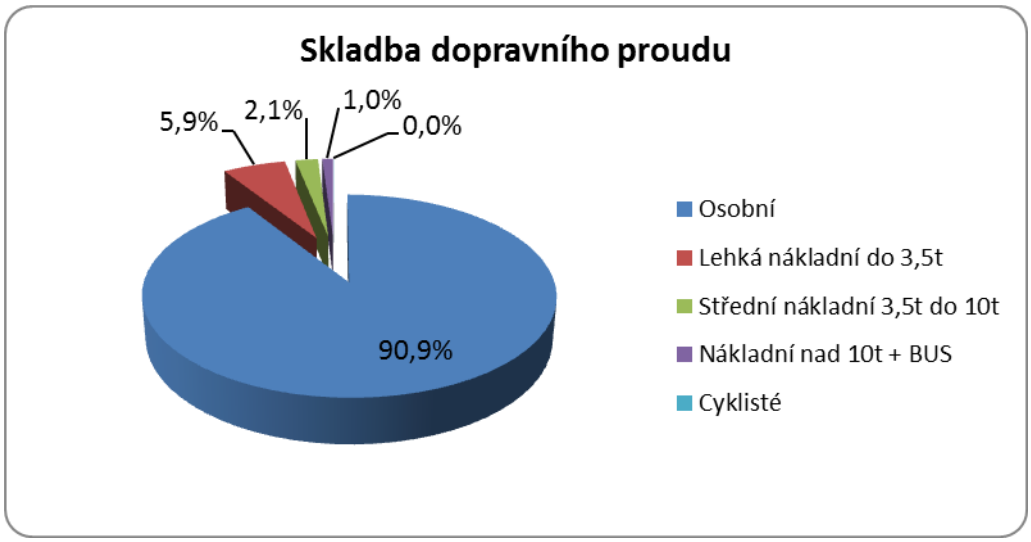

Křižovatka K02

Značení	Rameno (ulice)	Rameno (ulice)	Rameno (ulice)	Rameno (ulice)	Umístění na mapě
K02	Hornopolní	Novinářská	Hornopolní	Novinářská S	http://www.mapy.cz/s/9UVT

BPD - intenzita běžného pracovního dne [voz/24h]

KŘIŽOVATKOVÉ POHYBY

Z	Hornopolní			Novinářská (U Stadiónu)			Novoveská			Novinářská (Mariánskohorská)		
DO	Novinářská (U Stadiónu)	Novoveská	Novinářská (Mariánskohorská)	Novoveská	Novinářská (Mariánskohorská)	Hornopolní	Novinářská (Mariánskohorská)	Hornopolní	Novinářská (U Stadiónu)	Hornopolní	Novinářská (U Stadiónu)	Novoveská
Osobní	457	1 566	1 319	1 039	2 016	1 293	476	2 800	1 417	1 307	3 181	793
	3 342			4 348			4 693			5 281		
Lehká nákladní do 3,5t	63	114	65	103	96	42	65	236	96	61	191	100
	243			240			397			352		
Střední nákladní 3,5t do 10t	28	47	42	40	89	19	35	49	16	23	93	30
	117			147			100			147		
Nákladní nad 10t + BUS	0	14	9	5	21	2	5	2	12	16	28	16
	23			28			19			61		
Cyklisté	5	5	0	0	7	2	0	5	2	2	2	7
	9			9			7			12		
Celkem	**553**	**1 746**	**1 435**	**1 186**	**2 229**	**1 358**	**581**	**3 092**	**1 543**	**1 410**	**3 496**	**947**
	3 734			**4 772**			**5 216**			**5 853**		

PROFILY

	Hornopolní		Novinářská (U Stadiónu)		Novoveská		Novinářská (Mariánskoho	
	Do křižovatky	Od křižovatky	Do křižovatky	Od křižovatky	Do křižovatky	Od křižovatky	Do křižovatky	Od křižovatky
Osobní	3 342	5 400	4 348	5 055	4 693	3 398	5 281	3 811
	8 742		9 403		8 091		9 092	
Lehká nákladní do 3,5t	243	338	240	350	397	317	352	226
	581		590		714		579	
Střední nákladní 3,5t do 10t	117	91	147	138	100	117	147	166
	208		285		217		313	
Nákladní nad 10t + BUS	23	21	28	40	19	35	61	35
	44		68		54		96	
Cyklisté	9	9	9	9	7	12	12	7
	19		19		19		19	
Celkem	**3 734**	**5 860**	**4 772**	**5 592**	**5 216**	**3 879**	**5 853**	**4 245**
	9 594		**10 364**		**9 094**		**10 098**	

CELKOVÝ POČET PROJÍŽDĚJÍCÍCH VOZIDEL

Osobní	17 664
Lehká nákladní do 3,5t	1 232
Střední nákladní 3,5t do 10t	511
Nákladní nad 10t + BUS	131
Cyklisté	37
Celkem	**19 575**

Intenzity běžného pracovního dne [voz/24h]

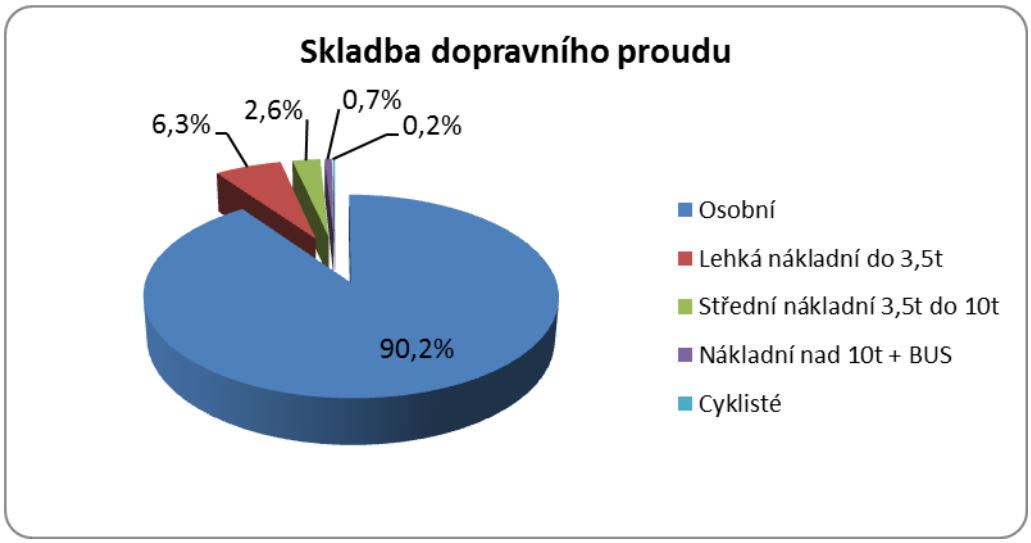

Křižovatka K03

Značení	Rameno (ulice)	Rameno (ulice)	Rameno (ulice)	Rameno (ulice)	Umístění na mapě
K03	Hornopolní	Českobratrská	Hornopolní N	Varenská	http://www.mapy.cz/s/9UWe

BPD - intenzita běžného pracovního dne [voz/24h]

KŘIŽOVATKOVÉ POHYBY

Z	Hornopolní (Sládkova)			Českobratrská			Hornopolní (Nemocniční)			Varenská		
DO	Českobratrská	Hornopolní (Nemocniční)	Varenská	Hornopolní (Nemocniční)	Varenská	Hornopolní (Sládkova)	Varenská	Hornopolní (Sládkova)	Českobratrská	Hornopolní (Sládkova)	Českobratrská	Hornopolní (Nemocniční)
Osobní	3 210	2 514	245	4 711	4 568	2 306	903	1 062	3 868	413	3 540	1 307
	5 969			11 585			5 833			5 259		
Lehká nákladní do 3,5t	239	203	7	310	272	190	74	149	252	47	196	47
	448			772			475			290		
Střední nákladní 3,5t do 10t	28	75	2	54	44	49	14	21	44	35	210	84
	105			147			79			329		
Nákladní nad 10t + BUS	23	37	2	89	12	5	9	26	65	16	40	16
	63			105			100			72		
Cyklisté	0	7	0	5	5	12	0	2	14	0	14	0
	7			21			16			14		
Celkem	**3 500**	**2 836**	**257**	**5 168**	**4 901**	**2 561**	**1 000**	**1 260**	**4 243**	**511**	**4 000**	**1 454**
	6 592			**12 630**			**6 504**			**5 965**		

PROFILY

	Hornopolní (Sládkova)		Českobratrská		Hornopolní (Nemocniční)		Varenská	
	Do křižovatky	Od křižovatky	Do křižovatky	Od křižovatky	Do křižovatky	Od křižovatky	Do křižovatk	Od křižovatky
Osobní	5 969	3 781	11 585	10 617	5 833	8 532	5 259	5 717
	9 749		22 202		14 364		10 976	
Lehká nákladní do 3,5t	448	386	772	687	475	560	290	352
	834		1 459		1 035		642	
Střední nákladní 3,5t do 10t	105	105	147	282	79	212	329	61
	210		430		292		390	
Nákladní nad 10t + BUS	63	47	105	128	100	142	72	23
	110		233		243		96	
Cyklisté	7	14	21	28	16	12	14	5
	21		49		28		19	
Celkem	**6 592**	**4 332**	**12 630**	**11 743**	**6 504**	**9 458**	**5 965**	**6 158**
	10 924		**24 373**		**15 962**		**12 123**	

CELKOVÝ POČET PROJÍŽDĚJÍCÍCH VOZIDEL

Osobní	28 646
Lehká nákladní do 3,5t	1 985
Střední nákladní 3,5t do 10t	661
Nákladní nad 10t + BUS	341
Cyklisté	58
Celkem	**31 691**

Intenzity běžného pracovního dne [voz/24h]

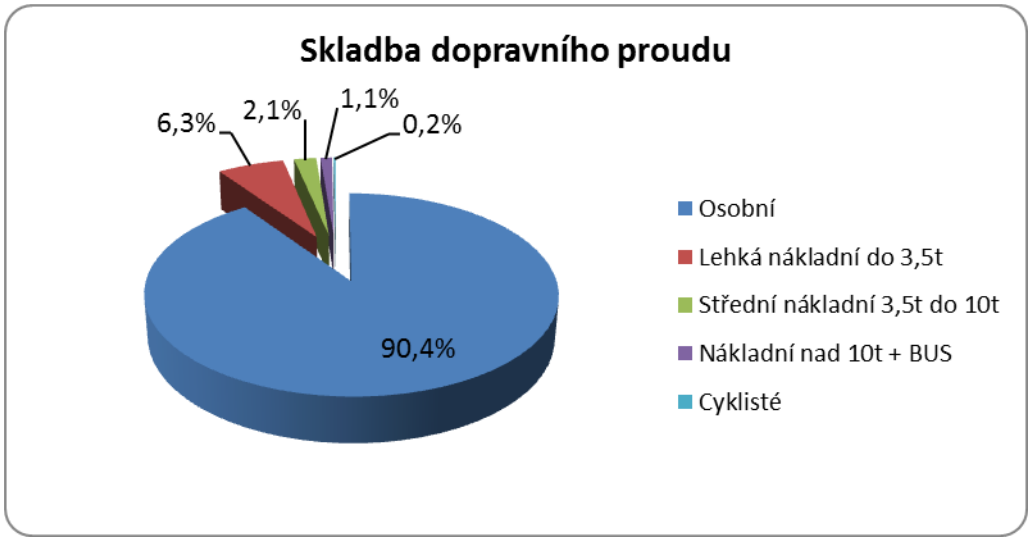

Křižovatka K04

Značení	Rameno (ulice)	Rameno (ulice)	Rameno (ulice)	Rameno (ulice)	Umístění na mapě
K04	Českobratrská	Poděbradova	Poděbradova N	Českobratrská E	http://www.mapy.cz/s/9UWB

BPD - intenzita běžného pracovního dne [voz/24h]

KŘIŽOVATKOVÉ POHYBY

Z	Poděbradova (Žerotínova)			Českobratrská (Nádražní)			Poděbradova (Janáčkova)			Českobratrská (Cihelní)		
DO	Českobratrská (Nádražní)	Poděbradova (Janáčkova)	Českobratrská (Cihelní)	Poděbradova (Janáčkova)	Českobratrská (Cihelní)	Poděbradova (Žerotínova)	Českobratrská (Cihelní)	Poděbradova (Žerotínova)	Českobratrská (Nádražní)	Poděbradova (Žerotínova)	Českobratrská (Nádražní)	Poděbradova (Janáčkova)
Osobní	455	1 685	1 988	1 055	7 210	335	1 390	1 071	741	2 557	5 779	1 814
		4 128			8 600			3 202			10 151	
Lehká nákladní do 3,5t	22	58	74	20	321	9	62	89	45	203	321	85
		154			350			196			609	
Střední nákladní 3,5t do 10t	26	61	77	44	247	26	9	9	12	26	61	12
		163			317			30			98	
Nákladní nad 10t + BUS	9	0	30	7	105	2	2	12	2	19	47	7
		40			114			16			72	
Cyklisté	0	5	0	0	12	0	7	9	0	9	5	0
		5			12			16			14	
Celkem	**513**	**1 808**	**2 169**	**1 127**	**7 895**	**372**	**1 471**	**1 191**	**799**	**2 814**	**6 213**	**1 918**
		4 490			**9 394**			**3 461**			**10 944**	

PROFILY

	Poděbradova (Žerotínova)		Českobratrská (Nádražní)		Poděbradova (Janáčkova)		Českobratrská (Cihelní)	
	Do křižovatky	Od křižovatky	Do křižovatky	Od křižovatky	Do křižovatky	Od křižovatky	Do křižovatky	Od křižovatky
Osobní	4 128	3 963	8 600	6 975	3 202	4 554	10 151	10 588
	8 091		15 575		7 756		20 739	
Lehká nákladní do 3,5t	154	301	350	388	196	163	609	457
	455		739		359		1 067	
Střední nákladní 3,5t do 10t	163	61	317	98	30	117	98	334
	224		415		147		432	
Nákladní nad 10t + BUS	40	33	114	58	16	14	72	138
	72		173		30		210	
Cyklisté	5	19	12	5	16	5	14	19
	23		16		21		32	
Celkem	**4 490**	**4 376**	**9 394**	**7 525**	**3 461**	**4 853**	**10 944**	**11 536**
	8 866		**16 918**		**8 314**		**22 480**	

CELKOVÝ POČET PROJÍŽDĚJÍCÍCH VOZIDEL

Osobní	26 081
Lehká nákladní do 3,5t	1 310
Střední nákladní 3,5t do 10t	609
Nákladní nad 10t + BUS	243
Cyklisté	46
Celkem	**28 289**

Intenzity běžného pracovního dne [voz/24h]

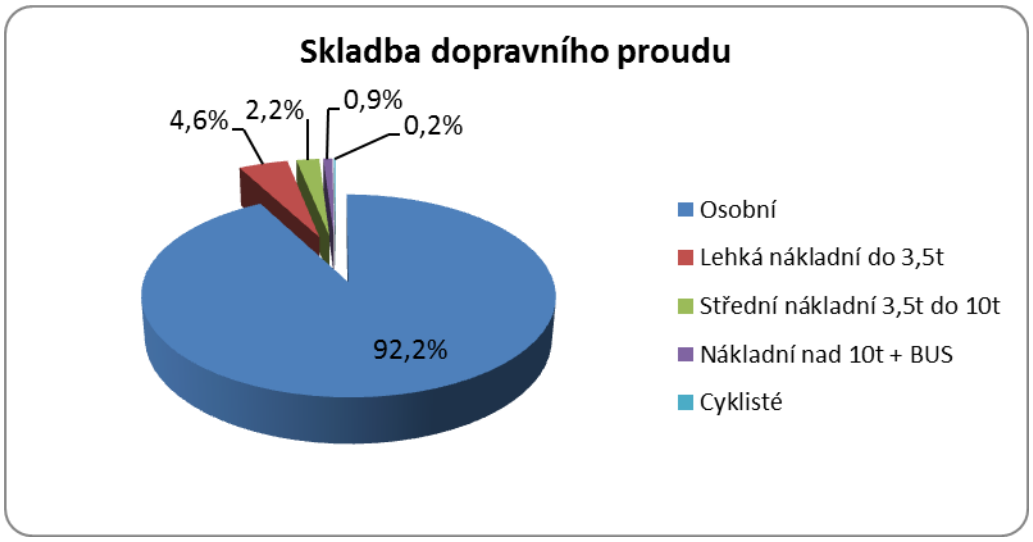

Křižovatka K05

Značení	Rameno (ulice)	Rameno (ulice)	Rameno (ulice)	Rameno (ulice)	Umístění na mapě
K05	Poděbradova	Švabinského	Poděbradova N	P Dům umění	http://www.mapy.cz/s/9UWY

BPD - intenzita běžného pracovního dne [voz/24h]

KŘIŽOVATKOVÉ POHYBY

Z	Poděbradova (Hollarova)			P Dům umění			Poděbradova (28.října)			Švabinského		
DO	P Dům umění	Poděbradova (28.října)	Švabinského	Poděbradova (28.října)	Švabinského	Poděbradova (Hollarova)	Švabinského	Poděbradova (Hollarova)	P Dům umění	Poděbradova (Hollarova)	P Dům umění	Poděbradova (28.října)
Osobní	75	2 954	582	290	187	382	270	769	44	1 880	46	2 897
		3 610			859			1 083			4 822	
Lehká nákladní do 3,5t	0	149	26	11	9	13	9	46	0	86	7	110
		176			33			55			202	
Střední nákladní 3,5t do 10t	0	19	12	14	0	14	5	12	0	7	0	40
		30			28			16			47	
Nákladní nad 10t + BUS	0	9	0	2	2	0	0	0	0	5	0	30
		9			5			0			35	
Cyklisté	0	2	0	0	0	0	0	2	0	2	0	0
		2			0			2			2	
Celkem	**75**	**3 133**	**620**	**317**	**198**	**409**	**284**	**829**	**44**	**1 979**	**53**	**3 076**
		3 828			**924**			**1 156**			**5 109**	

PROFILY

	Poděbradova (Hollarova)		P Dům umění		Poděbradova (28.října)		Švabinského	
	Do křižovatky	Od křižovatky	Do křižovatky	Od křižovatky	Do křižovatky	Od křižovatky	Do křižovatky	Od křižovatky
Osobní	3 610	3 031	859	165	1 083	6 140	4 822	1 039
	6 641		1 023		7 223		5 861	
Lehká nákladní do 3,5t	176	145	33	7	55	270	202	44
	321		40		325		246	
Střední nákladní 3,5t do 10t	30	33	28	0	16	72	47	16
	63		28		89		63	
Nákladní nad 10t + BUS	9	5	5	0	0	42	35	2
	14		5		42		37	
Cyklisté	2	5	0	0	2	2	2	0
	7		0		5		2	
Celkem	**3 828**	**3 217**	**924**	**171**	**1 156**	**6 527**	**5 109**	**1 101**
	7 045		**1 096**		**7 683**		**6 210**	

CELKOVÝ POČET PROJÍŽDĚJÍCÍCH VOZIDEL

Osobní	10 374
Lehká nákladní do 3,5t	466
Střední nákladní 3,5t do	121
Nákladní nad 10t + BUS	49
Cyklisté	7
Celkem	**11 017**

Intenzity běžného pracovního dne [voz/24h]

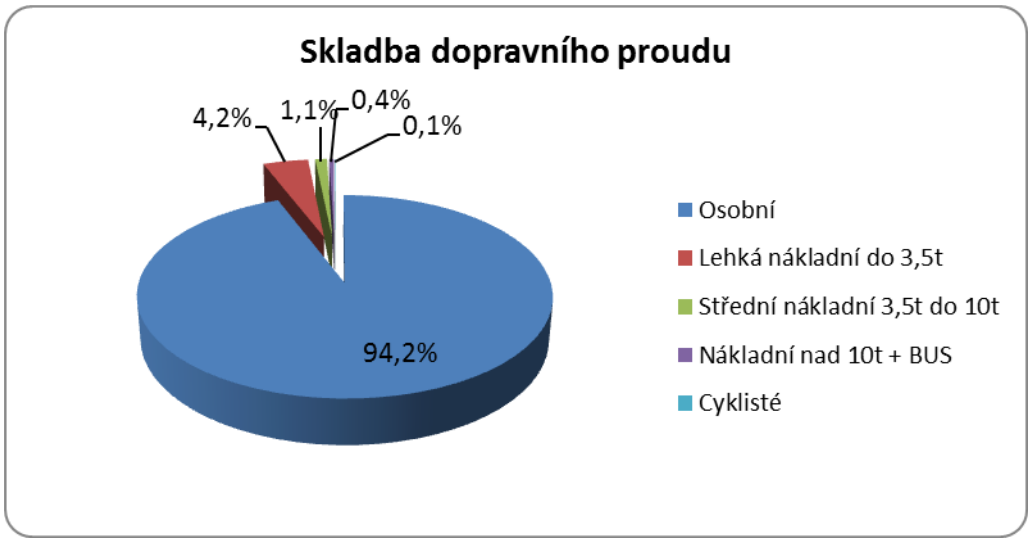

Křižovatka K06

Značení	Rameno (ulice)	Rameno (ulice)	Rameno (ulice)	Rameno (ulice)	Umístění na mapě
K06	Poděbradova	28. října	28. října E		http://www.mapy.cz/s/9V0b

BPD - intenzita běžného pracovního dne [voz/24h]

KŘIŽOVATKOVÉ POHYBY

Z	Poděbradova			28. října (Na Karolíně)			Těžařská			28. října (Místecká)		
DO	28. října (Na Karolíně)	Těžařská	28. října (Místecká)	Těžařská	28. října (Místecká)	Poděbradova	28. října (Místecká)	Poděbradova	28. října (Na Karolíně)	Poděbradova	28. října (Na Karolíně)	Těžařská
Osobní	0	0	5 493	0	6 005	1 067	0	0	195	0	8 382	6 112
	5 493			7 072			195			14 494		
Lehká nákladní do 3,5t	0	0	239	0	366	51	0	0	135	0	526	277
	239			417			135			803		
Střední nákladní 3,5t do 10t	0	0	63	0	82	9	0	0	14	0	79	86
	63			91			14			166		
Nákladní nad 10t + BUS	0	0	44	0	21	7	0	0	2	0	70	77
	44			28			2			147		
Cyklisté	0	0	9	0	28	2	0	0	0	0	53	19
	9			30			0			72		
Celkem	**0**	**0**	**5 849**	**0**	**6 501**	**1 136**	**0**	**0**	**347**	**0**	**9 111**	**6 571**
	5 849			**7 638**			**347**			**15 681**		

PROFILY

	Poděbradova		28. října (Na Karolíně)		Těžařská		28. října (Místecká)	
	Do křižovatky	Od křižovatky	Do křižovatky	Od křižovatky	Do křižovatky	Od křižovatky	Do křižovatky	Od křižovatky
Osobní	5 493	1 067	7 072	8 577	195	6 112	14 494	11 498
	6 559		15 649		6 307		25 992	
Lehká nákladní do 3,5t	239	51	417	661	135	277	803	605
	290		1 078		412		1 408	
Střední nákladní 3,5t do 10t	63	9	91	93	14	86	166	145
	72		184		100		310	
Nákladní nad 10t + BUS	44	7	28	72	2	77	147	65
	51		100		79		212	
Cyklisté	9	2	30	53	0	19	72	37
	12		83		19		109	
Celkem	**5 849**	**1 136**	**7 638**	**9 457**	**347**	**6 571**	**15 681**	**12 350**
	6 985		**17 095**		**6 917**		**28 032**	

CELKOVÝ POČET PROJÍŽDĚJÍCÍCH VOZIDEL

Osobní	27 254
Lehká nákladní do 3,5t	1 594
Střední nákladní 3,5t do	334
Nákladní nad 10t + BUS	222
Cyklisté	111
Celkem	**29 515**

Intenzity běžného pracovního dne [voz/24h]

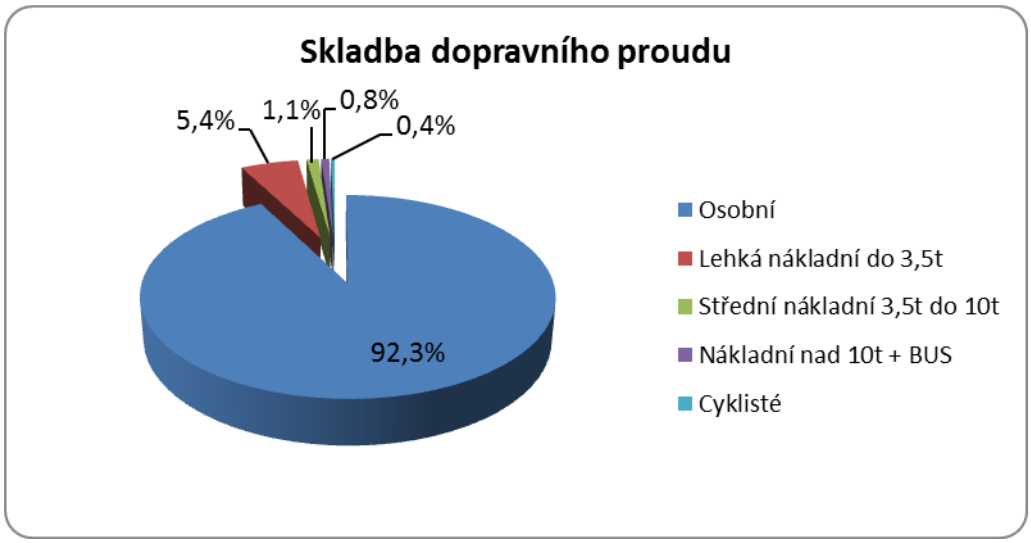

Křižovatka K07

Značení	Rameno (ulice)	Rameno (ulice)	Rameno (ulice)	Rameno (ulice)	Umístění na mapě
K07	Českobratrská	Sokolská třída	Sokolská třída N	Českobratrská E	http://www.mapy.cz/s/9V0q

BPD - intenzita běžného pracovního dne [voz/24h]

KŘIŽOVATKOVÉ POHYBY

Z	Sokolská třída (30.dubna)			Českobratrská (Bohumínská)			Sokolská třída (Matiční)			Českobratrská (Přívozská)		
DO	Českobratrská (Bohumínská)	Sokolská třída (Matiční)	Českobratrská (Přívozská)	Sokolská třída (Matiční)	Českobratrská (Přívozská)	Sokolská třída (30.dubna)	Českobratrská (Přívozská)	Sokolská třída (30.dubna)	Českobratrská (Bohumínská)	Sokolská třída (30.dubna)	Českobratrská (Bohumínská)	Sokolská třída (Matiční)
Osobní	3 851	3 709	2 125	1 941	5 669	5 038	1 604	1 875	866	2 049	2 750	1 207
	9 686			12 648			4 346			6 006		
Lehká nákladní do 3,5t	275	209	132	66	327	240	31	64	33	45	79	37
	616			633			128			161		
Střední nákladní 3,5t do 10t	72	47	23	23	98	42	12	23	14	5	33	9
	142			163			49			47		
Nákladní nad 10t + BUS	19	7	19	0	40	5	9	12	26	2	70	14
	44			44			47			86		
Cyklisté	2	9	0	0	5	2	0	2	0	0	0	0
	12			7			2			0		
Celkem	**4 220**	**3 981**	**2 300**	**2 031**	**6 138**	**5 327**	**1 656**	**1 977**	**939**	**2 101**	**2 931**	**1 268**
	10 500			**13 495**			**4 572**			**6 300**		

PROFILY

	Sokolská třída (30.dubna)		Českobratrská (Bohumínská)		Sokolská třída (Matiční)		Českobratrská (Přívozská)	
	Do křižovatky	Od křižovatky	Do křižovatky	Od křižovatky	Do křižovatky	Od křižovatky	Do křižovatky	Od křižovatky
Osobní	9 686	8 962	12 648	7 467	4 346	6 857	6 006	9 398
	18 648		20 115		11 203		15 404	
Lehká nákladní do 3,5t	616	349	633	387	128	312	161	490
	965		1 019		440		651	
Střední nákladní 3,5t do 10t	142	70	163	119	49	79	47	133
	212		282		128		180	
Nákladní nad 10t + BUS	44	19	44	114	47	21	86	68
	63		159		68		154	
Cyklisté	12	5	7	2	2	9	0	5
	16		9		12		5	
Celkem	**10 500**	**9 405**	**13 495**	**8 090**	**4 572**	**7 279**	**6 300**	**10 094**
	19 905		**21 585**		**11 851**		**16 394**	

CELKOVÝ POČET PROJÍŽDĚJÍCÍCH VOZIDEL

Osobní	32 685
Lehká nákladní do 3,5t	1 538
Střední nákladní 3,5t do	401
Nákladní nad 10t + BUS	222
Cyklisté	21
Celkem	**34 867**

Roční průměr denních intenzit [voz/24h]

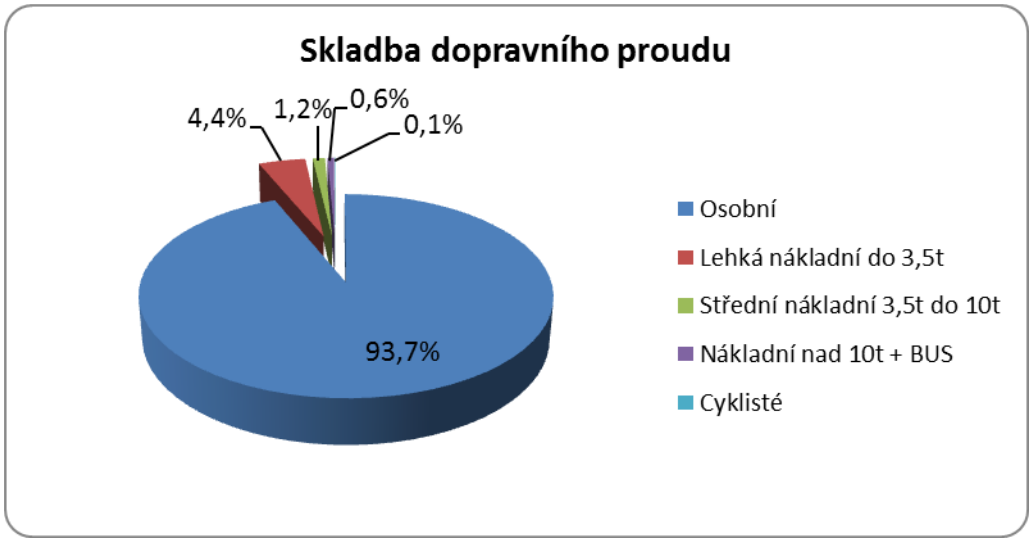

Křižovatka K08

Značení	Rameno (ulice)	Rameno (ulice)	Rameno (ulice)	Rameno (ulice)	Umístění na mapě
K08	Sokolská třída	Muglinovská	Sokolská třída N	Muglinovská E	http://www.mapy.cz/s/9V0N

BPD - intenzita běžného pracovního dne [voz/24h]

KŘIŽOVATKOVÉ POHYBY

Z	Sokolská třída (Šafaříkova)			Muglinovská			Sokolská třída (Myslbekova)			Mariánskohorská		
DO	Muglinovská	Sokolská třída (Myslbekova)	Mariánsko horská	Sokolská třída (Myslbekova)	Mariánskoh orská	Sokolská třída (Šafaříkova)	Mariánsko horská	Sokolská třída (Šafaříkova)	Muglinovská	Sokolská třída (Šafaříkova)	Muglinovská	Sokolská třída (Myslbekova)
Osobní	1 779	3 750	1 012	1 530	4 798	1 363	2 238	2 956	1 032	1 905	5 626	1 743
	6 541			7 691			6 226			9 274		
Lehká nákladní do 3,5t	337	209	164	364	882	621	124	236	81	202	493	160
	711			1 867			441			855		
Střední nákladní 3,5t do 10t	181	24	35	179	459	316	24	31	9	205	546	82
	240			954			64			833		
Nákladní nad 10t + BUS	97	5	7	101	289	144	7	10	7	144	345	40
	108			534			24			529		
Cyklisté	5	19	5	0	5	2	0	12	5	2	0	0
	28			7			16			2		
Celkem	**2 399**	**4 006**	**1 223**	**2 174**	**6 433**	**2 445**	**2 392**	**3 244**	**1 135**	**2 458**	**7 009**	**2 025**
	7 629			**11 052**			**6 771**			**11 493**		

PROFILY

	Sokolská třída (Šafaříkova)		Muglinovská		Sokolská třída (Myslbekova)		Mariánskohorská	
	Do křižovatky	Od křižovatky	Do křižovatky	Od křižovatky	Do křižovatky	Od křižovatky	Do křižovatky	Od křižovatky
Osobní	6 541	6 224	7 691	8 437	6 226	7 023	9 274	8 048
	12 765		16 128		13 249		17 322	
Lehká nákladní do 3,5t	711	1 059	1 867	911	441	733	855	1 170
	1 770		2 778		1 174		2 024	
Střední nákladní 3,5t do 10t	240	551	954	736	64	285	833	518
	792		1 690		349		1 351	
Nákladní nad 10t + BUS	108	297	534	449	24	146	529	303
	405		983		170		832	
Cyklisté	28	16	7	9	16	19	2	9
	44		16		35		12	
Celkem	**7 629**	**8 148**	**11 052**	**10 543**	**6 771**	**8 206**	**11 493**	**10 049**
	15 776		**21 595**		**14 976**		**21 542**	

CELKOVÝ POČET PROJÍŽDĚJÍCÍCH VOZIDEL

Osobní	29 732
Lehká nákladní do 3,5t	3 873
Střední nákladní 3,5t do	2 091
Nákladní nad 10t + BUS	1 195
Cyklisté	53
Celkem	**36 945**

Intenzity běžného pracovního dne [voz/24h]

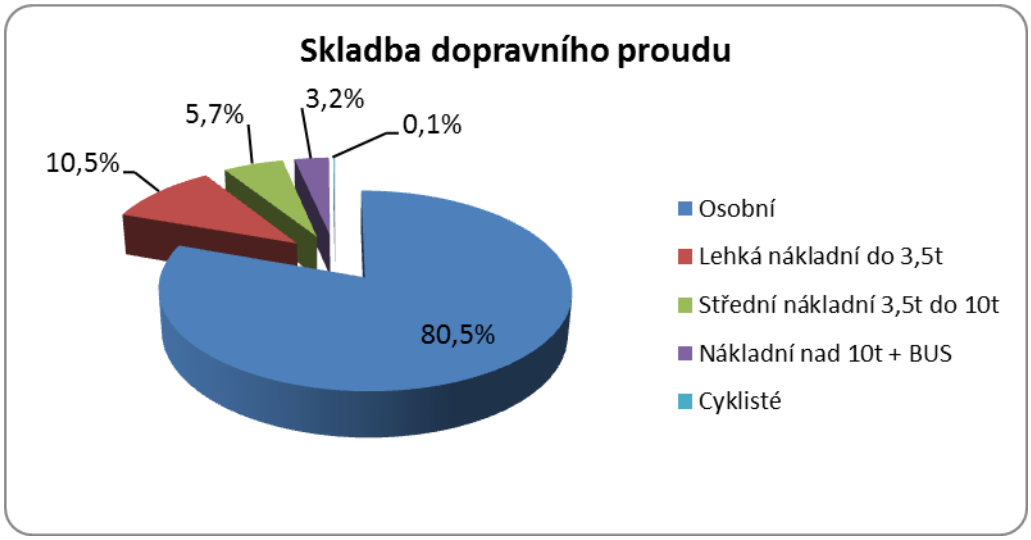

Křižovatka K09

Značení	Rameno (ulice)	Rameno (ulice)	Rameno (ulice)	Rameno (ulice)	Umístění na mapě
K09	Muglinovská	Bohumínská	Bohumínská N	Orlovská	http://www.mapy.cz/s/9V17

BPD - intenzita běžného pracovního dne [voz/24h]

KŘIŽOVATKOVÉ POHYBY

Z	Bohumínská (Ke Kamenině)			Orlovská			Bohumínská (Vančurova)			Muglinovská		
DO	Orlovská	Bohumínská (Vančurova)	Muglinovská	Bohumínská (Vančurova)	Muglinovská	Bohumínská (Ke Kamenině)	Muglinovská	Bohumínská (Ke Kamenině)	Orlovská	Bohumínská (Ke Kamenině)	Orlovská	Bohumínská (Vančurova)
Osobní	1 279	2 063	1 749	1 142	3 247	1 100	1 259	2 103	188	1 466	4 155	444
	5 092			5 490			3 550			6 065		
Lehká nákladní do 3,5t	214	256	249	433	693	435	295	347	86	256	607	102
	719			1 561			728			965		
Střední nákladní 3,5t do 10t	93	112	70	350	702	380	138	75	21	77	203	124
	275			1 432			233			403		
Nákladní nad 10t + BUS	107	180	51	72	119	61	103	217	72	133	340	103
	338			252			392			576		
Cyklisté	0	0	0	5	2	0	2	0	0	0	0	0
	0			7			2			0		
Celkem	**1 694**	**2 611**	**2 120**	**2 002**	**4 764**	**1 976**	**1 796**	**2 741**	**368**	**1 931**	**5 305**	**773**
	6 424			**8 742**			**4 905**			**8 009**		

PROFILY

	Bohumínská (Ke Kamenině)		Orlovská		Bohumínská (Vančurova)		Muglinovská	
	Do křižovatky	Od křižovatky	Do křižovatky	Od křižovatky	Do křižovatky	Od křižovatky	Do křižovatky	Od křižovatky
Osobní	5 092	4 669	5 490	5 623	3 550	3 650	6 065	6 255
	9 761		11 113		7 200		12 320	
Lehká nákladní do 3,5t	719	1 038	1 561	907	728	791	965	1 238
	1 756		2 468		1 519		2 203	
Střední nákladní 3,5t do 10t	275	532	1 432	317	233	585	403	910
	807		1 749		819		1 313	
Nákladní nad 10t + BUS	338	410	252	520	392	354	576	273
	749		772		746		849	
Cyklisté	0	0	7	0	2	5	0	5
	0		7		7		5	
Celkem	**6 424**	**6 648**	**8 742**	**7 367**	**4 905**	**5 385**	**8 009**	**8 680**
	13 073		**16 109**		**10 291**		**16 689**	

CELKOVÝ POČET PROJÍŽDĚJÍCÍCH VOZIDEL

Osobní	20 197
Lehká nákladní do 3,5t	3 973
Střední nákladní 3,5t do	2 344
Nákladní nad 10t + BUS	1 558
Cyklisté	9
Celkem	**28 081**

Intenzity běžného pracovního dne [voz/24h]

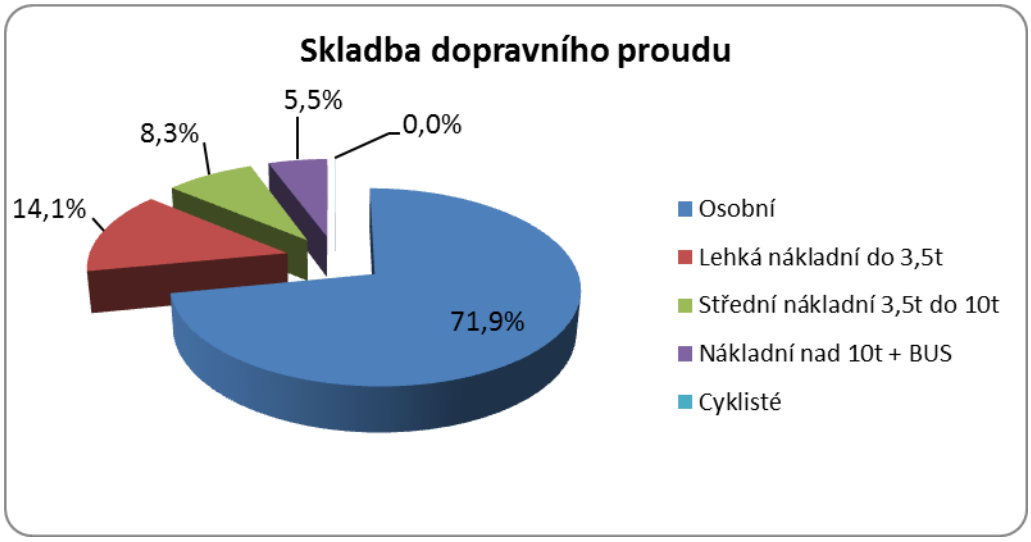

Křižovatka K10

Značení	Rameno (ulice)	Rameno (ulice)	Rameno (ulice)	Rameno (ulice)	Umístění na mapě
K10	Těšínská	Bohumínská	Těšínská S		http://www.mapy.cz/s/9V1E

BPD - intenzita běžného pracovního dne [voz/24h]

KŘIŽOVATKOVÉ POHYBY

Z	Bohumínská			Těšínská			Frýdecká			0		
DO	Těšínská	Frýdecká	0	Frýdecká	0	Bohumínská	0	Bohumínská	Těšínská	Bohumínská	Těšínská	Frýdecká
Osobní	4 193	5 447	0	1 262	0	3 904	0	5 571	1 238	0	0	0
	9 640			5 166			6 809			0		
Lehká nákladní do 3,5t	317	719	0	113	0	304	0	634	133	0	0	0
	1 036			417			767			0		
Střední nákladní 3,5t do 10t	161	548	0	35	0	77	0	264	21	0	0	0
	709			112			285			0		
Nákladní nad 10t + BUS	217	525	0	23	0	166	0	354	23	0	0	0
	742			189			378			0		
Cyklisté	5	0	0	0	0	2	0	9	0	0	0	0
	5			2			9			0		
Celkem	**4 893**	**7 239**	**0**	**1 434**	**0**	**4 453**	**0**	**6 832**	**1 415**	**0**	**0**	**0**
	12 131			**5 887**			**8 247**			**0**		

PROFILY

	Bohumínská		Těšínská		Frýdecká		0	
	Do křižovatky	Od křižovatky	Do křižovatky	Od křižovatky	Do křižovatky	Od křižovatky	Do křižovatky	Od křižovatky
Osobní	9 640	9 475	5 166	5 432	6 809	6 709	0	0
	19 115		10 598		13 518		0	
Lehká nákladní do 3,5t	1 036	939	417	450	767	832	0	0
	1 975		867		1 599		0	
Střední nákladní 3,5t do 10t	709	340	112	182	285	583	0	0
	1 049		294		868		0	
Nákladní nad 10t + BUS	742	520	189	240	378	548	0	0
	1 262		429		926		0	
Cyklisté	5	12	2	5	9	0	0	0
	16		7		9		0	
Celkem	**12 131**	**11 285**	**5 887**	**6 308**	**8 247**	**8 672**	**0**	**0**
	23 417		**12 195**		**16 920**		**0**	

CELKOVÝ POČET PROJÍŽDĚJÍCÍCH VOZIDEL

Osobní	21 615
Lehká nákladní do 3,5t	2 220
Střední nákladní 3,5t do	1 105
Nákladní nad 10t + BUS	1 308
Cyklisté	16
Celkem	**26 266**

Intenzity běžného pracovního dne [voz/24h]

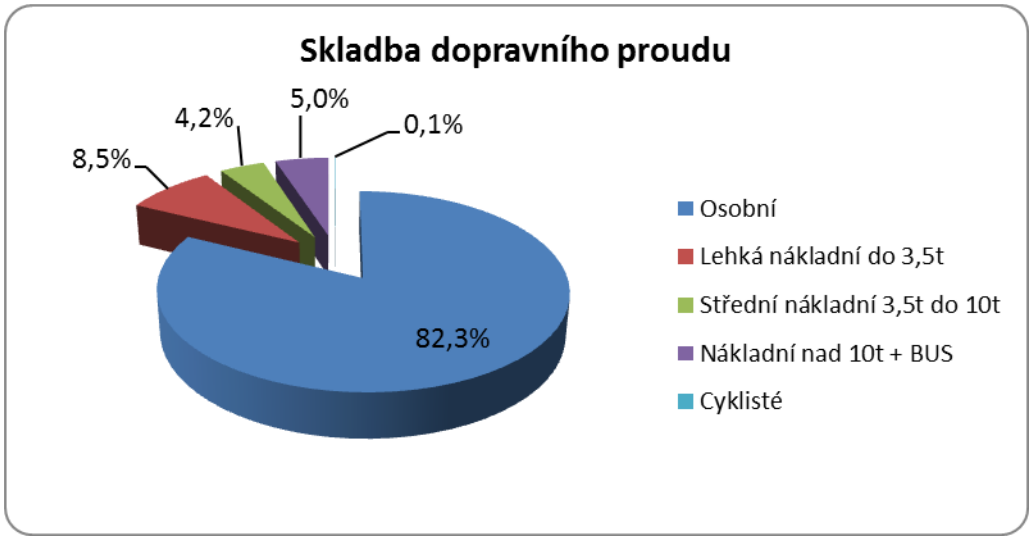

Křižovatka K11

Značení	Rameno (ulice)	Rameno (ulice)	Rameno (ulice)	Rameno (ulice)	Umístění na mapě
K11	Michálkovická	Hladnovská	Keličkova	Michálkovická E	http://www.mapy.cz/s/9V6Y

BPD - intenzita běžného pracovního dne [voz/24h]

KŘIŽOVATKOVÉ POHYBY

Z	Hladnovská			Michálkovická (Heřmanická)			Keltičkova			Michálkovická (Olbrachtova)		
DO	Michálkovická (Heřmanická)	Keltičkova	Michálkovická (Olbrachtova)	Keltičkova	Michálkovická (Olbrachtova)	Hladnovská	Michálkovická (Olbrachtova)	Hladnovská	Michálkovická (Heřmanická)	Hladnovská	Michálkovická (Heřmanická)	Keltičkova
Osobní	1 230	1 666	1 160	1 076	3 741	1 879	259	553	553	1 214	2 838	226
	4 056			6 695			1 365			4 278		
Lehká nákladní do 3,5t	152	177	124	128	273	215	5	54	51	96	233	12
	453			616			110			341		
Střední nákladní 3,5t do 10t	79	65	37	33	98	72	0	30	12	23	89	5
	182			203			42			117		
Nákladní nad 10t + BUS	26	21	12	12	40	28	2	7	2	14	44	5
	58			79			12			63		
Cyklisté	0	0	0	12	0	0	0	0	0	0	0	0
	0			12			0			0		
Celkem	**1 487**	**1 930**	**1 333**	**1 260**	**4 152**	**2 194**	**266**	**644**	**618**	**1 347**	**3 204**	**247**
	4 749			**7 606**			**1 529**			**4 798**		

PROFILY

	Hladnovská		Michálkovická (Heřmanická		Keltičkova		Michálkovická (Olbrachtova	
	Do křižovatky	Od křižovatky	Do křižovatky	Od křižovatky	Do křižovatky	Od křižovatky	Do křižovatky	Od křižovatky
Osobní	4 056	3 645	6 695	4 621	1 365	2 968	4 278	5 160
	7 701		11 316		4 334		9 438	
Lehká nákladní do 3,5t	453	364	616	436	110	317	341	401
	817		1 053		427		742	
Střední nákladní 3,5t do 10t	182	126	203	180	42	103	117	135
	308		383		145		252	
Nákladní nad 10t + BUS	58	49	79	72	12	37	63	54
	107		152		49		117	
Cyklisté	0	0	12	0	0	12	0	0
	0		12		12		0	
Celkem	**4 749**	**4 184**	**7 606**	**5 309**	**1 529**	**3 437**	**4 798**	**5 750**
	8 934		**12 915**		**4 966**		**10 548**	

CELKOVÝ POČET PROJÍŽDĚJÍCÍCH VOZIDEL

Osobní	16 394
Lehká nákladní do 3,5t	1 519
Střední nákladní 3,5t do 10t	544
Nákladní nad 10t + BUS	212
Cyklisté	12
Celkem	**18 681**

Intenzity běžného pracovního dne [voz/24h]

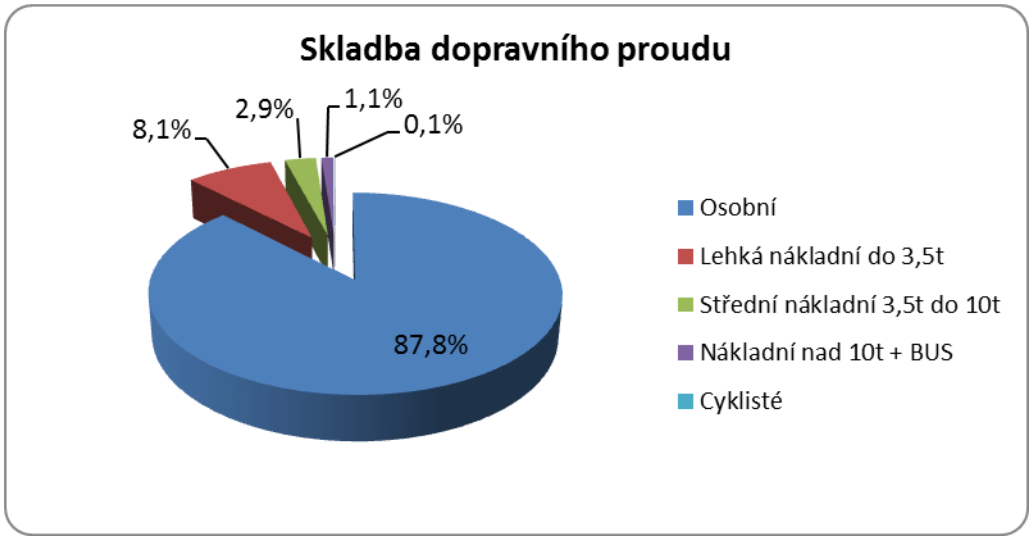

Křižovatka K12

Značení	Rameno (ulice)	Rameno (ulice)	Rameno (ulice)	Rameno (ulice)	Umístění na mapě
K12	Opavská	17. listopadu	17. listopadu N	Opavská E	http://www.mapy.cz/s/9V78

BPD - intenzita běžného pracovního dne [voz/24h]

KŘIŽOVATKOVÉ POHYBY

Z	17. listopadu (Slavíkova)			Opavská (Finanční)			17. listopadu (Hlavní třída)			Opavská (Pustkovecká)		
DO	Opavská (Finanční)	17. listopadu (Hlavní třída)	Opavská (Pustkovecká)	17. listopadu (Hlavní třída)	Opavská (Pustkovecká)	17. listopadu (Slavíkova)	Opavská (Pustkovecká)	17. listopadu (Slavíkova)	Opavská (Finanční)	17. listopadu (Slavíkova)	Opavská (Finanční)	17. listopadu (Hlavní třída)
Osobní	2 197	3 179	924	2 371	4 953	1 073	3 709	3 207	2 008	997	6 463	3 253
	6 299			8 397			8 924			10 712		
Lehká nákladní do 3,5t	121	284	42	186	417	76	479	338	200	68	445	479
	448			679			1 017			991		
Střední nákladní 3,5t do 10t	19	145	14	107	254	58	368	233	122	9	16	68
	177			420			724			94		
Nákladní nad 10t + BUS	9	70	9	42	92	12	408	191	132	28	82	360
	89			145			731			471		
Cyklisté	0	2	2	0	5	7	0	2	0	0	2	2
	5			12			2			5		
Celkem	**2 346**	**3 681**	**992**	**2 706**	**5 721**	**1 226**	**4 964**	**3 972**	**2 462**	**1 102**	**7 009**	**4 162**
	7 018			**9 653**			**11 398**			**12 273**		

PROFILY

	17. listopadu (Slavíkova)		Opavská (Finanční)		17. listopadu (Hlavní třída)		Opavská (Pustkovecká)	
	Do křižovatky	Od křižovatky	Do křižovatky	Od křižovatky	Do křižovatky	Od křižovatky	Do křižovatky	Od křižovatky
Osobní	6 299	5 277	8 397	10 667	8 924	8 803	10 712	9 586
	11 577		19 065		17 727		20 298	
Lehká nákladní do 3,5t	448	482	679	766	1 017	949	991	938
	929		1 445		1 966		1 929	
Střední nákladní 3,5t do 10t	177	301	420	158	724	320	94	637
	478		578		1 044		731	
Nákladní nad 10t + BUS	89	231	145	224	731	472	471	509
	320		369		1 203		980	
Cyklisté	5	9	12	2	2	5	5	7
	14		14		7		12	
Celkem	**7 018**	**6 300**	**9 653**	**11 817**	**11 398**	**10 549**	**12 273**	**11 677**
	13 318		**21 470**		**21 947**		**23 950**	

CELKOVÝ POČET PROJÍŽDĚJÍCÍCH VOZIDEL

Osobní	34 333
Lehká nákladní do 3,5t	3 134
Střední nákladní 3,5t do	1 416
Nákladní nad 10t + BUS	1 436
Cyklisté	23
Celkem	**40 342**

Intenzity běžného pracovního dne [voz/24h]

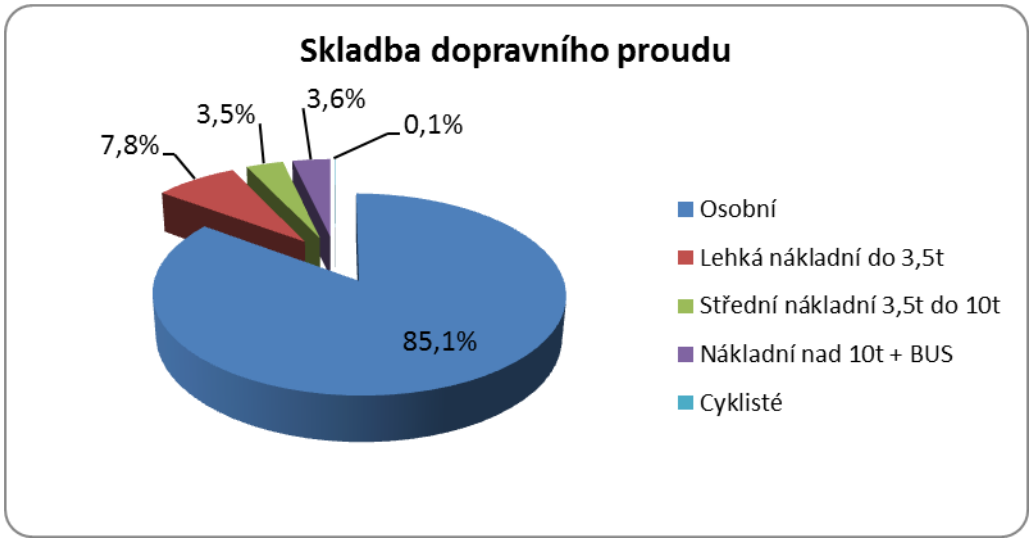

Křižovatka K13

Značení	Rameno (ulice)	Rameno (ulice)	Rameno (ulice)	Rameno (ulice)	Umístění na mapě
K13	17. listopadu	Rudná	17. listopadu N	Rudná	http://www.mapy.cz/s/9YlK

BPD - intenzita běžného pracovního dne [voz/24h]

KŘIŽOVATKOVÉ POHYBY

Z	17. listopadu (Vřesinská)			Rudná			17. listopadu (D1)			0		
DO	Rudná	17. listopadu (D1)	0	17. listopadu (D1)	0	17. listopadu (Vřesinská)	0	17. listopadu (Vřesinská)	Rudná	17. listopadu (Vřesinská)	Rudná	17. listopadu (D1)
Osobní	11 234	2 301	0	2 198	0	5 083	0	2 653	3 104	0	0	0
	13 536			7 281			5 757			0		
Lehká nákladní do 3,5t	1 060	264	0	306	0	495	0	219	434	0	0	0
	1 323			800			653			0		
Střední nákladní 3,5t do 10t	984	240	0	304	0	431	0	226	336	0	0	0
	1 224			735			562			0		
Nákladní nad 10t + BUS	613	155	0	228	0	313	0	120	182	0	0	0
	769			541			302			0		
Cyklisté	2	12	0	2	0	5	0	2	0	0	0	0
	14			7			2			0		
Celkem	**13 894**	**2 972**	**0**	**3 039**	**0**	**6 326**	**0**	**3 221**	**4 056**	**0**	**0**	**0**
	16 866			**9 365**			**7 277**			**0**		

PROFILY

	17. listopadu (Vřesinská)		Rudná		17. listopadu (D1)		0	
	Do křižovatky	Od křižovatky	Do křižovatky	Od křižovatky	Do křižovatky	Od křižovatky	Do křižovatky	Od křižovatky
Osobní	13 536	7 736	7 281	14 338	5 757	4 499	0	0
	21 272		21 620		10 257		0	
Lehká nákladní do 3,5t	1 323	714	800	1 494	653	569	0	0
	2 037		2 294		1 223		0	
Střední nákladní 3,5t do 10t	1 224	657	735	1 320	562	544	0	0
	1 881		2 055		1 106		0	
Nákladní nad 10t + BUS	769	433	541	795	302	384	0	0
	1 202		1 337		686		0	
Cyklisté	14	7	7	2	2	14	0	0
	21		9		16		0	
Celkem	**16 866**	**9 547**	**9 365**	**17 950**	**7 277**	**6 011**	**0**	**0**
	26 413		**27 315**		**13 288**		**0**	

CELKOVÝ POČET PROJÍŽDĚJÍCÍCH VOZIDEL

Osobní	26 574
Lehká nákladní do 3,5t	2 777
Střední nákladní 3,5t do	2 522
Nákladní nad 10t + BUS	1 612
Cyklisté	23
Celkem	**33 508**

Intenzity běžného pracovního dne [voz/24h]

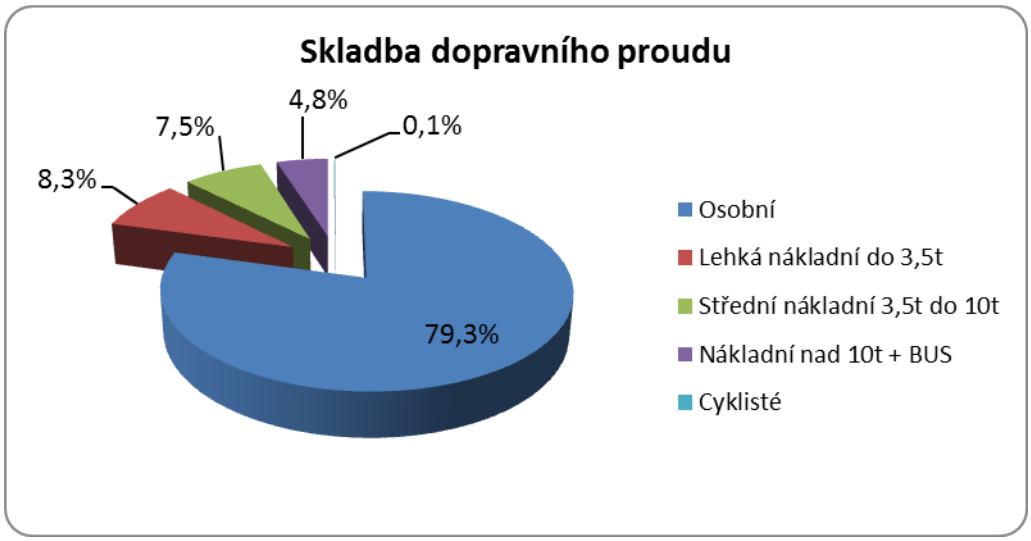

Křižovatka K14

Značení	Rameno (ulice)	Rameno (ulice)	Rameno (ulice)	Rameno (ulice)	Umístění na mapě
K14	Opavská	Martinovská	Martinovská	Opavská E	http://www.mapy.cz/s/9Vg0

BPD - intenzita běžného pracovního dne [voz/24h]

KŘIŽOVATKOVÉ POHYBY

Z	Martinovská			Opavská (Sjízdná)			Francouzská			Opavská (Porubská)		
DO	Opavská (Sjízdná)	Francouzská	Opavská (Porubská)	Francouzská	Opavská (Porubská)	Martinovská	Opavská (Porubská)	Martinovská	Opavská (Sjízdná)	Martinovská	Opavská (Sjízdná)	Francouzská
Osobní	5 583	4 712	274	3 632	8 270	4 578	1 056	4 047	3 105	703	8 771	175
	10 568			16 480			8 208			9 649		
Lehká nákladní do 3,5t	482	326	29	259	643	921	50	242	192	113	427	17
	837			1 823			485			557		
Střední nákladní 3,5t do 10t	280	238	7	47	58	159	21	89	42	49	161	9
	525			264			152			219		
Nákladní nad 10t + BUS	147	133	2	30	133	117	0	2	7	7	47	2
	282			280			9			56		
Cyklisté	16	35	5	0	0	0	7	0	0	2	5	0
	56			0			7			7		
Celkem	**6 508**	**5 444**	**316**	**3 968**	**9 104**	**5 774**	**1 134**	**4 381**	**3 345**	**874**	**9 411**	**204**
	12 269			**18 847**			**8 860**			**10 488**		

PROFILY

	Martinovská		Opavská (Sjízdná)		Francouzská		Opavská (Porubská)	
	Do křižovatky	Od křižovatky	Do křižovatky	Od křižovatky	Do křižovatky	Od křižovatky	Do křižovatky	Od křižovatky
Osobní	10 568	9 328	16 480	17 459	8 208	8 519	9 649	9 599
	19 896		33 938		16 727		19 248	
Lehká nákladní do 3,5t	837	1 276	1 823	1 101	485	602	557	722
	2 114		2 925		1 087		1 279	
Střední nákladní 3,5t do 10t	525	296	264	483	152	294	219	86
	821		747		446		306	
Nákladní nad 10t + BUS	282	126	280	201	9	166	56	135
	408		481		175		191	
Cyklisté	56	2	0	21	7	35	7	12
	58		21		42		19	
Celkem	**12 269**	**11 029**	**18 847**	**19 264**	**8 860**	**9 616**	**10 488**	**10 554**
	23 297		**38 111**		**18 476**		**21 042**	

CELKOVÝ POČET PROJÍŽDĚJÍCÍCH VOZIDEL

Osobní	44 905
Lehká nákladní do 3,5t	3 702
Střední nákladní 3,5t do	1 160
Nákladní nad 10t + BUS	628
Cyklisté	69
Celkem	**50 464**

Intenzity běžného pracovního dne [voz/24h]

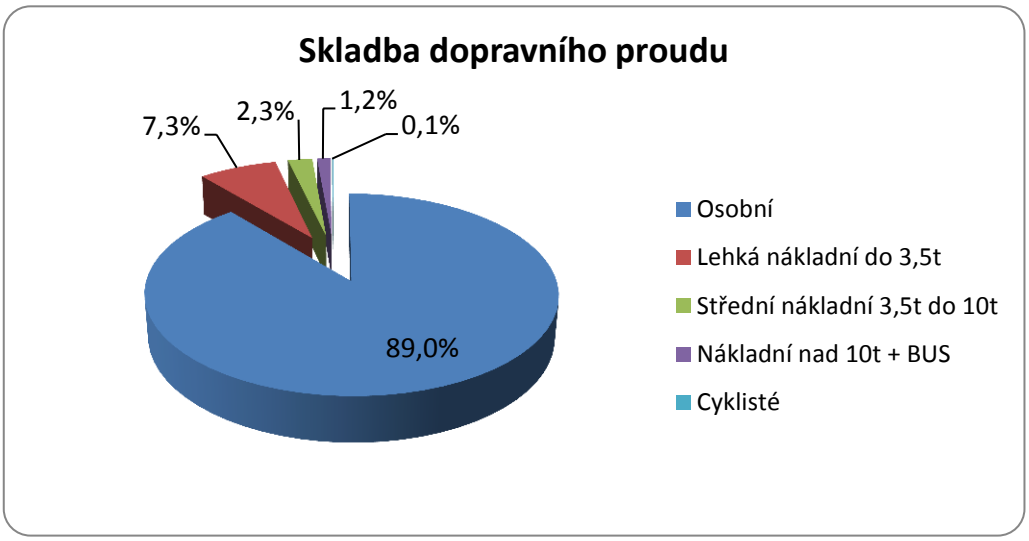

Křižovatka K15

Značení	Rameno (ulice)	Rameno (ulice)	Rameno (ulice)	Rameno (ulice)	Umístění na mapě
K15	Nad Porubkou	rampa F Rudná	Nad Porubkou N		http://www.mapy.cz/s/9Vgg

BPD - intenzita běžného pracovního dne [voz/24h]

KŘIŽOVATKOVÉ POHYBY

Z	Nad Porubkou (Francouzská)			0			Nad Porubkou (Dr.Kudely)			rampa F Rudná		
DO	0	Nad Porubkou (Dr.Kudely)	rampa F Rudná	Nad Porubkou (Dr.Kudely)	rampa F Rudná	Nad Porubkou (Francouzská)	rampa F Rudná	Nad Porubkou (Francouzská)	0	Nad Porubkou (Francouzská)	0	Nad Porubkou (Dr.Kudely)
Osobní	0	1 678	11 627	0	0	0	112	1 923	0	6 807	0	159
	13 304			0			2 035			6 966		
Lehká nákladní do 3,5t	0	138	835	0	0	0	5	93	0	329	0	16
	973			0			98			345		
Střední nákladní 3,5t do 10t	0	26	145	0	0	0	0	7	0	56	0	9
	170			0			7			65		
Nákladní nad 10t + BUS	0	5	51	0	0	0	5	5	0	26	0	0
	56			0			9			26		
Cyklisté	0	63	5	0	0	0	2	76	0	5	0	2
	67			0			79			7		
Celkem	**0**	**1 908**	**12 663**	**0**	**0**	**0**	**124**	**2 104**	**0**	**7 223**	**0**	**187**
	14 571			**0**			**2 228**			**7 409**		

PROFILY

	Nad Porubkou (Francouzská)		0		Nad Porubkou (Dr.Kudely)		rampa F Rudná	
	Do křižovatky	Od křižovatky	Do křižovatky	Od křižovatky	Do křižovatky	Od křižovatky	Do křižovatky	Od křižovatky
Osobní	13 304	8 730	0	0	2 035	1 837	6 966	11 739
	22 035		0		3 872		18 705	
Lehká nákladní do 3,5t	973	422	0	0	98	154	345	840
	1 396		0		252		1 186	
Střední nákladní 3,5t do 10t	170	63	0	0	7	35	65	145
	233		0		42		210	
Nákladní nad 10t + BUS	56	30	0	0	9	5	26	56
	86		0		14		82	
Cyklisté	67	81	0	0	79	65	7	7
	148		0		144		14	
Celkem	**14 571**	**9 327**	**0**	**0**	**2 228**	**2 095**	**7 409**	**12 786**
	23 898		**0**		**4 323**		**20 196**	

CELKOVÝ POČET PROJÍŽDĚJÍCÍCH VOZIDEL

Osobní	22 306
Lehká nákladní do 3,5t	1 417
Střední nákladní 3,5t do	243
Nákladní nad 10t + BUS	91
Cyklisté	153
Celkem	**24 209**

Intenzity běžného pracovního dne [voz/24h]

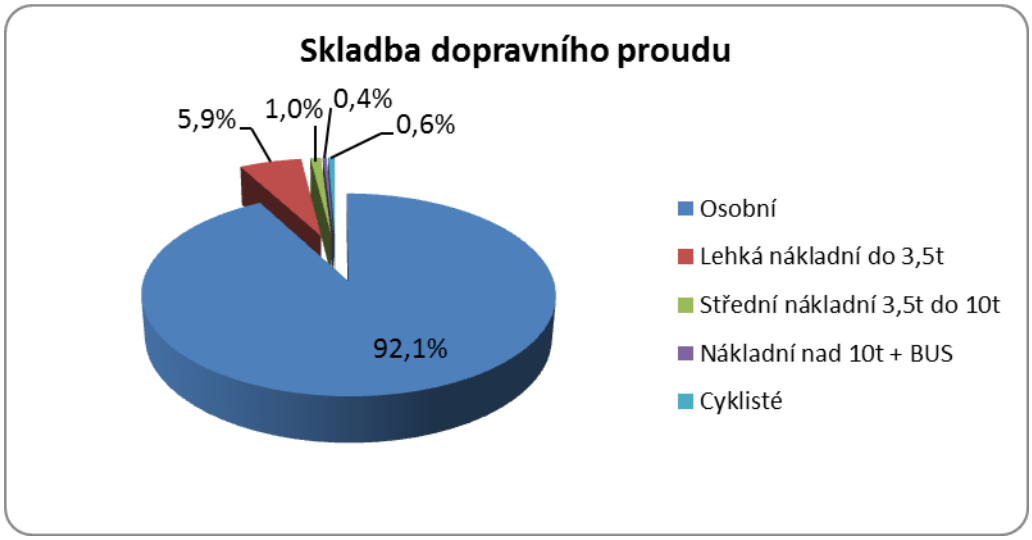

Křižovatka K16

Značení	Rameno (ulice)	Rameno (ulice)	Rameno (ulice)	Rameno (ulice)	Umístění na mapě
K16	Francouzská	Hlavní třída	Francouzská N		http://www.mapy.cz/s/9Vgz

BPD - intenzita běžného pracovního dne [voz/24h]

KŘIŽOVATKOVÉ POHYBY

Z	Francouzská (Opavská)			0			Francouzská (Větrná)			Hlavní třída		
DO	0	Francouzská (Větrná)	Hlavní třída	Francouzská (Větrná)	Hlavní třída	Francouzská (Opavská)	Hlavní třída	Francouzská (Opavská)	0	Francouzská (Opavská)	0	Francouzská (Větrná)
Osobní	0	4 630	6 730	0	0	0	3 874	4 247	0	2 317	0	2 016
	11 361			0			8 121			4 334		
Lehká nákladní do 3,5t	0	418	490	0	0	0	784	562	0	313	0	233
	908			0			1 347			546		
Střední nákladní 3,5t do 10t	0	96	70	0	0	0	210	212	0	114	0	89
	166			0			423			203		
Nákladní nad 10t + BUS	0	16	5	0	0	0	70	63	0	12	0	33
	21			0			133			44		
Cyklisté	0	63	53	0	0	0	7	25	0	0	0	9
	116			0			32			9		
Celkem	**0**	**5 222**	**7 348**	**0**	**0**	**0**	**4 945**	**5 111**	**0**	**2 756**	**0**	**2 380**
	12 571			**0**			**10 056**			**5 136**		

PROFILY

	Francouzská (Opavská)		0		Francouzská (Větrná)		Hlavní třída	
	Do křižovatky	Od křižovatky	Do křižovatky	Od křižovatky	Do křižovatky	Od křižovatky	Do křižovatky	Od křižovatky
Osobní	11 361	6 565	0	0	8 121	6 646	4 334	10 604
	17 925		0		14 768		14 938	
Lehká nákladní do 3,5t	908	875	0	0	1 347	651	546	1 274
	1 783		0		1 998		1 820	
Střední nákladní 3,5t do 10t	166	327	0	0	423	184	203	280
	493		0		607		483	
Nákladní nad 10t + BUS	21	75	0	0	133	49	44	75
	96		0		182		119	
Cyklisté	116	25	0	0	32	72	9	60
	141		0		104		69	
Celkem	**12 571**	**7 867**	**0**	**0**	**10 056**	**7 603**	**5 136**	**12 294**
	20 438		**0**		**17 659**		**17 430**	

CELKOVÝ POČET PROJÍŽDĚJÍCÍCH VOZIDEL

Osobní	23 816
Lehká nákladní do 3,5t	2 800
Střední nákladní 3,5t do	791
Nákladní nad 10t + BUS	198
Cyklisté	157
Celkem	**27 763**

Intenzity běžného pracovního dne [voz/24h]

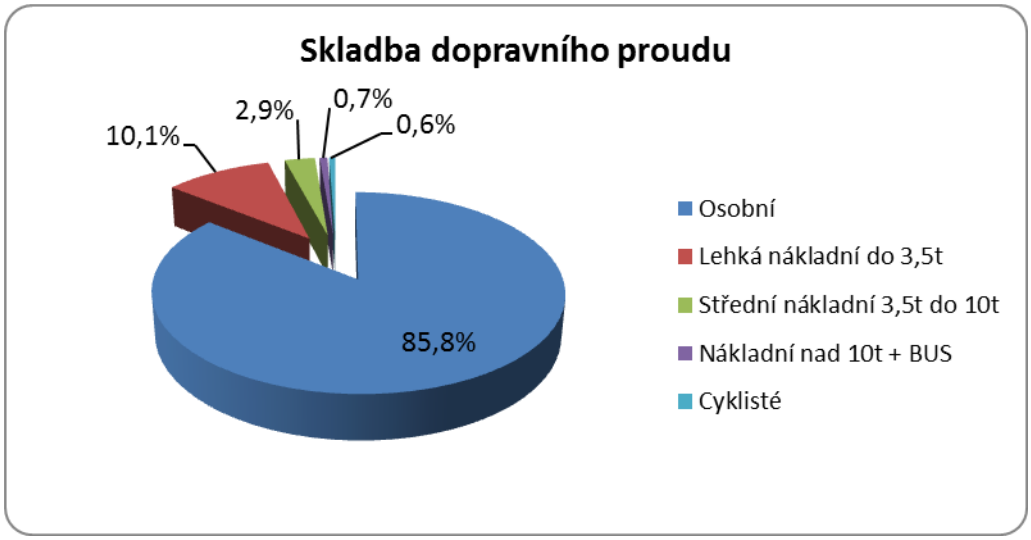

Křižovatka K17

Značení	Rameno (ulice)	Rameno (ulice)	Rameno (ulice)	Rameno (ulice)	Umístění na mapě
K17	Vřesinská	17. listopadu	17. listopadu N	Vřesinská E	http://www.mapy.cz/s/9VgB

BPD - intenzita běžného pracovního dne [voz/24h]

KŘIŽOVATKOVÉ POHYBY

Z	17. listopadu (V Zahradách)			Vřesinská (Klimkovická)			17. listopadu (Rudná)			Vřesinská (Záhumenní)		
DO	Vřesinská (Klimkovická)	17. listopadu (Rudná)	Vřesinská (Záhumenní)	17. listopadu (Rudná)	Vřesinská (Záhumenní)	17. listopadu (V Zahradách)	Vřesinská (Záhumenní)	17. listopadu (V Zahradách)	Vřesinská (Klimkovická)	17. listopadu (V Zahradách)	Vřesinská (Klimkovická)	17. listopadu (Rudná)
Osobní	190	8 527	901	836	1 497	130	1 680	7 307	402	730	1 130	1 634
	9 619			2 463			9 390			3 495		
Lehká nákladní do 3,5t	34	836	53	67	101	31	212	725	39	51	104	159
	923			200			976			313		
Střední nákladní 3,5t do 10t	16	436	16	49	33	2	61	326	19	7	12	28
	469			84			406			47		
Nákladní nad 10t + BUS	2	310	12	5	19	5	82	350	9	21	12	77
	324			28			441			110		
Cyklisté	2	2	2	9	46	0	0	12	0	0	19	0
	7			56			12			19		
Celkem	**245**	**10 112**	**985**	**967**	**1 696**	**168**	**2 034**	**8 721**	**469**	**809**	**1 276**	**1 898**
	11 342			**2 831**			**11 224**			**3 983**		

PROFILY

	17. listopadu (V Zahradách)		Vřesinská (Klimkovická)		17. listopadu (Rudná)		Vřesinská (Záhumenní)	
	Do křižovatky	Od křižovatky	Do křižovatky	Od křižovatky	Do křižovatky	Od křižovatky	Do křižovatky	Od křižovatky
Osobní	9 619	8 168	2 463	1 723	9 390	10 997	3 495	4 078
	17 787		4 186		20 387		7 573	
Lehká nákladní do 3,5t	923	807	200	176	976	1 063	313	366
	1 730		376		2 039		680	
Střední nákladní 3,5t do 10t	469	336	84	47	406	513	47	110
	805		131		919		156	
Nákladní nad 10t + BUS	324	375	28	23	441	392	110	112
	700		51		833		222	
Cyklisté	7	12	56	21	12	12	19	49
	19		76		23		67	
Celkem	**11 342**	**9 698**	**2 831**	**1 990**	**11 224**	**12 977**	**3 983**	**4 715**
	21 040		**4 821**		**24 201**		**8 697**	

CELKOVÝ POČET PROJÍŽDĚJÍCÍCH VOZIDEL

Osobní	24 966
Lehká nákladní do 3,5t	2 413
Střední nákladní 3,5t do	1 005
Nákladní nad 10t + BUS	903
Cyklisté	93
Celkem	**29 379**

Intenzity běžného pracovního dne [voz/24h]

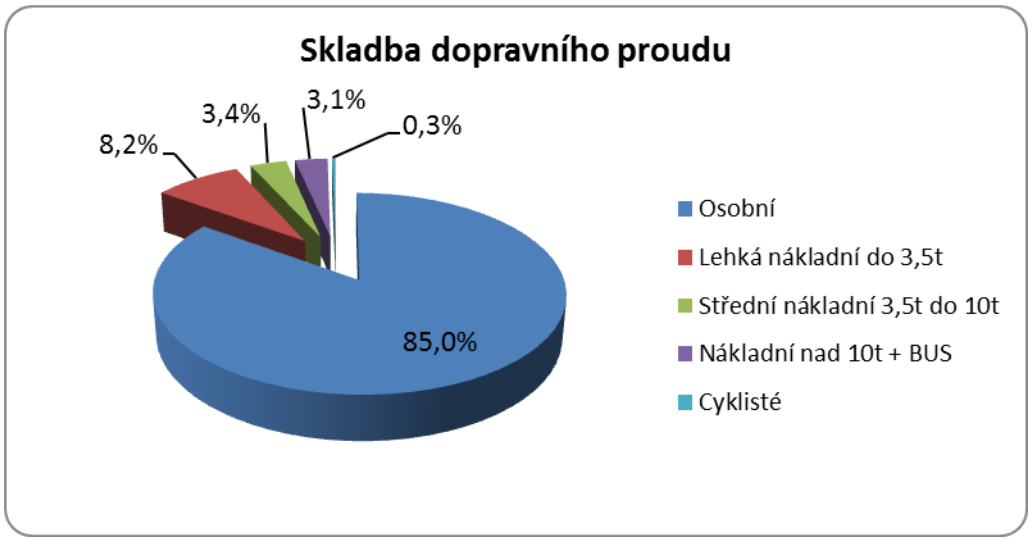

Křižovatka K18

Značení	Rameno (ulice)	Rameno (ulice)	Rameno (ulice)	Rameno (ulice)	Umístění na mapě
K18	Výškovická	Čujkovova	Výškovická N	Čujkovova	http://www.mapy.cz/s/9VgM

BPD - intenzita běžného pracovního dne [voz/24h]

KŘIŽOVATKOVÉ POHYBY

Z	Výškovická (Pavlovova)			Čujkovova			Výškovická (Kosmonautů)			Volgogradská		
DO	Čujkovova	Výškovická (Kosmonautů)	Volgogradská	Výškovická (Kosmonautů)	Volgogradská	Výškovická (Pavlovova)	Volgogradská	Výškovická (Pavlovova)	Čujkovova	Výškovická (Pavlovova)	Čujkovova	Výškovická (Kosmonautů)
Osoční	1 879	7 672	1 232	1 951	928	1 695	33	7 385	1 651	1 836	872	736
	10 783			4 573			9 070			3 443		
Lehká nákladní do 3,5t	133	499	97	123	87	125	0	588	105	102	74	49
	729			335			693			225		
Střední nákladní 3,5t do 10t	49	166	35	35	23	58	0	82	7	14	14	14
	250			117			89			42		
Nákladní nad 10t + BUS	16	54	9	12	7	5	5	35	9	2	5	0
	79			23			49			7		
Cyklisté	14	46	7	7	9	9	0	51	2	5	21	0
	67			25			53			25		
Celkem	**2 091**	**8 436**	**1 381**	**2 127**	**1 054**	**1 892**	**38**	**8 141**	**1 775**	**1 959**	**985**	**799**
	11 908			**5 074**			**9 954**			**3 743**		

PROFILY

	Výškovická (Pavlovova)		Čujkovova		Výškovická (Kosmonautů)		Volgogradská	
	Do křižovatky	Od křižovatky	Do křižovatky	Od křižovatky	Do křižovatky	Od křižovatky	Do křižovatky	Od křižovatky
Osoční	10 783	10 916	4 573	4 402	9 070	10 359	3 443	2 193
	21 699		8 976		19 429		5 637	
Lehká nákladní do 3,5t	729	815	335	312	693	670	225	184
	1 544		647		1 363		409	
Střední nákladní 3,5t do 10t	250	154	117	70	89	215	42	58
	404		187		303		100	
Nákladní nad 10t + BUS	79	42	23	30	49	65	7	21
	121		54		114		28	
Cyklisté	67	65	25	37	53	53	25	16
	132		63		106		42	
Celkem	**11 908**	**11 992**	**5 074**	**4 851**	**9 954**	**11 362**	**3 743**	**2 473**
	23 900		**9 925**		**21 316**		**6 216**	

CELKOVÝ POČET PROJÍŽDĚJÍCÍCH VOZIDEL

Osoční	27 870
Lehká nákladní do 3,5t	1 981
Střední nákladní 3,5t	497
Nákladní nad 10t + BUS	159
Cyklisté	171
Celkem	**30 678**

Intenzity běžného pracovního dne [voz/24h]

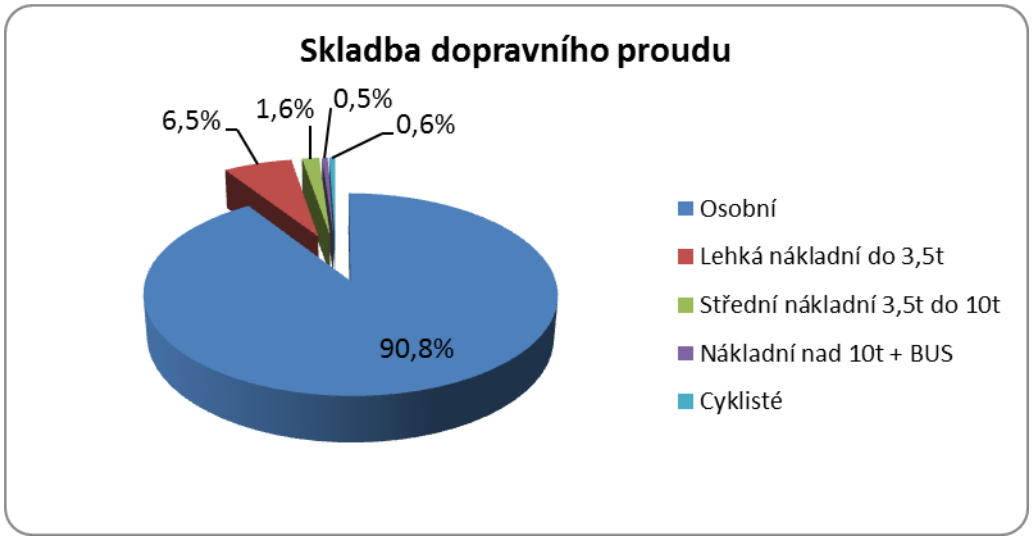

Křižovatka K19

Značení	Rameno (ulice)	Rameno (ulice)	Rameno (ulice)	Rameno (ulice)	Umístění na mapě
K19	Plzeňská	Horní	Plzeňská N	Moravská	http://www.mapy.cz/s/9VgW

BPD - intenzita běžného pracovního dne [voz/24h]

KŘIŽOVATKOVÉ POHYBY

Z	Plzeňská (Rudná)			Moravská			Horní			Plzeňská (Čujkovova)		
DO	Moravská	Horní	Plzeňská (Čujkovova)	Horní	Plzeňská (Čujkovova)	Plzeňská (Rudná)	Plzeňská (Čujkovova)	Plzeňská (Rudná)	Moravská	Plzeňská (Rudná)	Moravská	Horní
Osobní	683	4 318	3 862	230	1 131	625	2 576	5 954	304	4 878	2 978	2 396
		8 863			1 986			8 834			10 253	
Lehká nákladní do 3,5t	58	297	436	22	69	34	156	359	29	249	206	252
		791			125			544			707	
Střední nákladní 3,5t do 10t	26	132	309	0	12	2	33	90	2	367	184	200
		467			14			125			751	
Nákladní nad 10t + BUS	10	14	245	2	0	5	9	54	0	191	113	128
		269			7			64			432	
Cyklisté	0	16	0	32	37	2	7	23	0	21	30	32
		16			72			30			83	
Celkem	**776**	**4 777**	**4 852**	**286**	**1 249**	**668**	**2 780**	**6 480**	**335**	**5 707**	**3 511**	**3 008**
		10 405			**2 204**			**9 596**			**12 226**	

PROFILY

	Plzeňská (Rudná)		Moravská		Horní		Plzeňská (Čujkovova)	
	Do křižovatky	Od křižovatky	Do křižovatky	Od křižovatky	Do křižovatky	Od křižovatky	Do křižovatky	Od křižovatky
Osobní	8 863	11 458	1 986	3 965	8 834	6 944	10 253	7 569
	20 321		5 952		15 778		17 822	
Lehká nákladní do 3,5t	791	642	125	292	544	570	707	661
	1 433		417		1 114		1 368	
Střední nákladní 3,5t do 10t	467	459	14	212	125	332	751	353
	926		226		456		1 104	
Nákladní nad 10t + BUS	269	250	7	123	64	145	432	254
	518		130		208		687	
Cyklisté	16	46	72	30	30	81	83	44
	63		102		111		127	
Celkem	**10 405**	**12 855**	**2 204**	**4 623**	**9 596**	**8 072**	**12 226**	**8 882**
	23 261		**6 827**		**17 668**		**21 108**	

CELKOVÝ POČET PROJÍŽDĚJÍCÍCH VOZIDEL

Osobní	29 936
Lehká nákladní do 3,5t	2 166
Střední nákladní 3,5t	1 356
Nákladní nad 10t + BUS	771
Cyklisté	201
Celkem	**34 432**

Intenzity běžného pracovního dne [voz/24h]

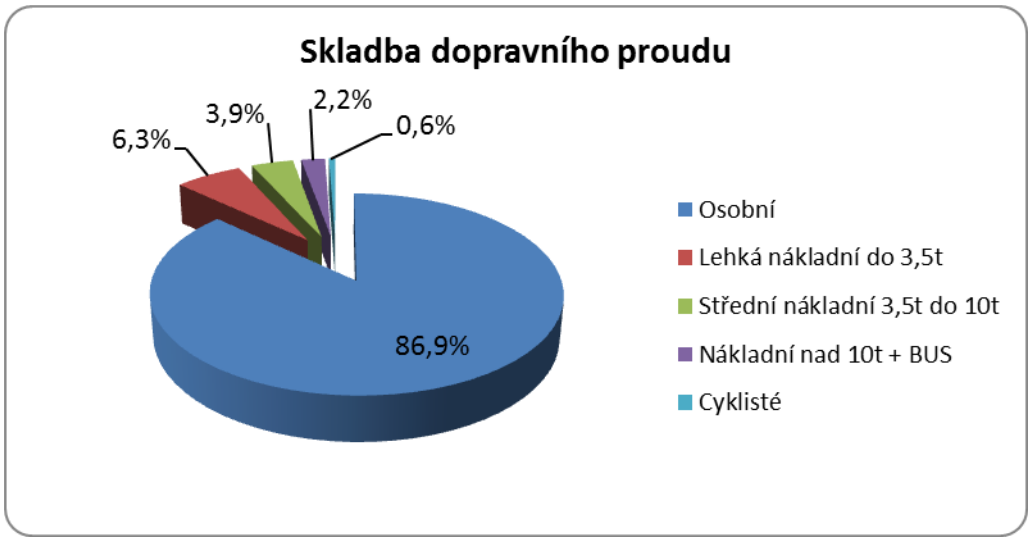

Křižovatka K20

Značení	Rameno (ulice)	Rameno (ulice)	Rameno (ulice)	Rameno (ulice)	Umístění na mapě
K20	Dr. Martínka	Místecká	Místecká N		http://www.mapy.cz/s/9Vhr

BPD - intenzita běžného pracovního dne [voz/24h]

KŘIŽOVATKOVÉ POHYBY

Z	Místecká (Rudná)			Dr. Martínka (nájezd)			Místecká (Prodloužená)			Dr. Martínka (sjezd)		
DO	Dr. Martínka (nájezd)	Místecká (Prodloužená)	Dr. Martínka (sjezd)	Místecká (Prodloužená)	Dr. Martínka (sjezd)	Místecká (Rudná)	Dr. Martínka (sjezd)	Místecká (Rudná)	Dr. Martínka (nájezd)	Místecká (Rudná)	Dr. Martínka (nájezd)	Místecká (Prodloužená)
Osobní	0	16 159	5 435	0	0	0	0	18 075	6 749	2 733	5 146	2 301
	21 594			0			24 824			10 180		
Lehká nákladní do 3,5t	0	2 194	513	0	0	0	0	1 820	590	292	422	271
	2 707			0			2 411			985		
Střední nákladní 3,5t do 10t	0	789	21	0	0	0	0	1 108	297	47	84	90
	811			0			1 405			221		
Nákladní nad 10t + BUS	0	692	2	0	0	0	0	1 472	115	5	19	14
	694			0			1 587			38		
Cyklisté	0	16	14	0	0	0	0	16	2	12	2	0
	30			0			19			14		
Celkem	**0**	**19 850**	**5 986**	**0**	**0**	**0**	**0**	**22 491**	**7 754**	**3 088**	**5 673**	**2 675**
	25 836			**0**			**30 245**			**11 437**		

PROFILY

	Místecká (Rudná)		Dr. Martínka (nájezd)		Místecká (Prodloužená)		Dr. Martínka (sjezd)	
	Do křižovatky	Od křižovatky	Do křižovatky	Od křižovatky	Do křižovatky	Od křižovatky	Do křižovatky	Od křižovatky
Osobní	21 594	20 807	0	11 895	24 824	18 460	10 180	5 435
	42 401		11 895		43 283		15 615	
Lehká nákladní do 3,5t	2 707	2 112	0	1 013	2 411	2 464	985	513
	4 819		1 013		4 875		1 498	
Střední nákladní 3,5t do 10t	811	1 155	0	381	1 405	879	221	21
	1 966		381		2 284		242	
Nákladní nad 10t + BUS	694	1 476	0	134	1 587	706	38	2
	2 171		134		2 293		40	
Cyklisté	30	28	0	5	19	16	14	14
	58		5		35		28	
Celkem	**25 836**	**25 579**	**0**	**13 427**	**30 245**	**22 525**	**11 437**	**5 986**
	51 414		**13 427**		**52 770**		**17 423**	

CELKOVÝ POČET PROJÍŽDĚJÍCÍCH VOZIDEL

Osobní	56 597
Lehká nákladní do 3,5t	6 103
Střední nákladní 3,5t do	2 436
Nákladní nad 10t + BUS	2 319
Cyklisté	63
Celkem	**67 517**

Intenzity běžného pracovního dne [voz/24h]

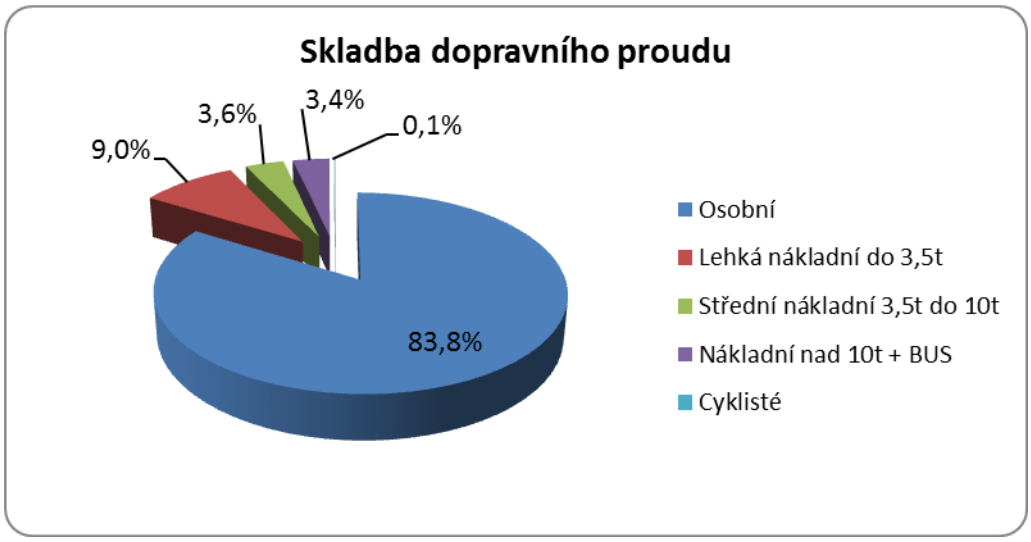

Křižovatka K21

Značení	Rameno (ulice)	Rameno (ulice)	Rameno (ulice)	Rameno (ulice)	Umístění na mapě
K21	Ruská	Závodní	Palkovského - jednosměrka	Ruská E	http://www.mapy.cz/s/9Vhy

BPD - intenzita běžného pracovního dne [voz/24h]

KŘIŽOVATKOVÉ POHYBY

Z	Palkovského			Ruská (Franklinova)			Závodní			Ruská (Plzeňská)		
DO	Ruská (Franklinova)	Závodní	Ruská (Plzeňská)	Závodní	Ruská (Plzeňská)	Palkovského	Ruská (Plzeňská)	Palkovského	Ruská (Franklinova)	Palkovského	Ruská (Franklinova)	Závodní
Osobní	0	0	0	1 808	5 103	64	2 408	143	2 452	0	5 828	2 438
	0			6 975			5 002			8 266		
Lehká nákladní do 3,5t	0	0	0	269	430	16	156	2	143	0	310	159
	0			715			301			469		
Střední nákladní 3,5t do 10t	0	0	0	44	86	2	159	5	91	0	222	131
	0			133			254			352		
Nákladní nad 10t + BUS	0	0	0	16	93	0	12	2	9	0	119	14
	0			110			23			133		
Cyklisté	0	0	0	2	32	2	0	7	5	0	14	5
	0			37			12			19		
Celkem	**0**	**0**	**0**	**2 140**	**5 746**	**85**	**2 735**	**159**	**2 699**	**0**	**6 493**	**2 746**
	0			**7 970**			**5 593**			**9 239**		

PROFILY

	Palkovského		Ruská (Franklinova)		Závodní		Ruská (Plzeňská)	
	Do křižovatky	Od křižovatky	Do křižovatky	Od křižovatky	Do křižovatky	Od křižovatky	Do křižovatky	Od křižovatky
Osobní	0	207	6 975	8 279	5 002	4 246	8 266	7 511
	207		15 255		9 248		15 777	
Lehká nákladní do 3,5t	0	18	715	453	301	428	469	586
	18		1 168		729		1 056	
Střední nákladní 3,5t do 10t	0	7	133	313	254	175	352	245
	7		446		430		598	
Nákladní nad 10t + BUS	0	2	110	128	23	30	133	105
	2		238		54		238	
Cyklisté	0	9	37	19	12	7	19	32
	9		56		19		51	
Celkem	**0**	**244**	**7 970**	**9 192**	**5 593**	**4 886**	**9 239**	**8 480**
	244		**17 163**		**10 478**		**17 719**	

CELKOVÝ POČET PROJÍŽDĚJÍCÍCH VOZIDEL

Osobní	20 243
Lehká nákladní do 3,5t	1 486
Střední nákladní 3,5t do 10t	740
Nákladní nad 10t + BUS	266
Cyklisté	67
Celkem	**22 802**

Intenzity běžného pracovního dne [voz/24h]

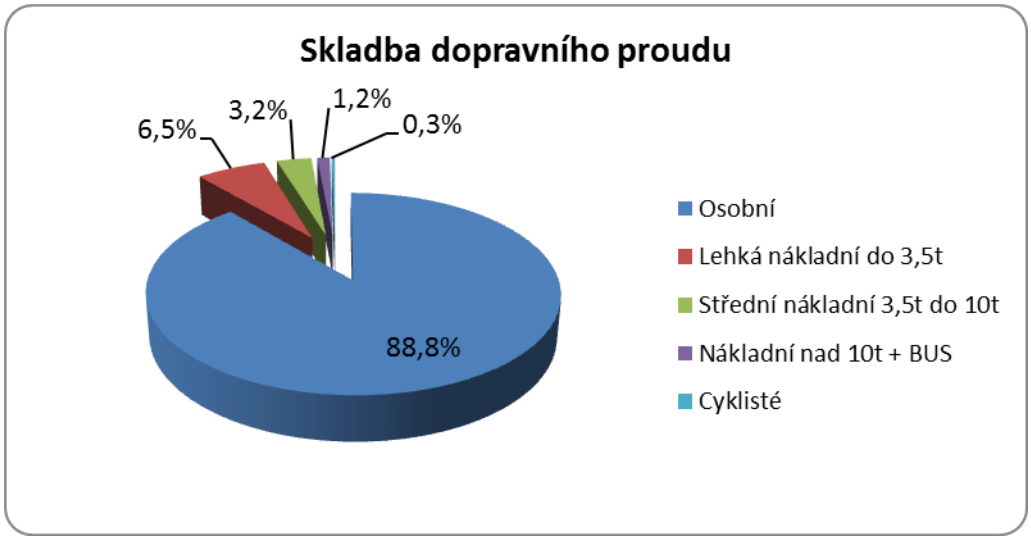

Křižovatka K22

Značení	Rameno (ulice)	Rameno (ulice)	Rameno (ulice)	Rameno (ulice)	Umístění na mapě
K22	Rudná	Závodní	Rudná E	Závodní S	http://www.mapy.cz/s/9Vi7

BPD - intenzita běžného pracovního dne [voz/24h]

KŘIŽOVATKOVÉ POHYBY

Z	Rudná (Tavičská)			Závodní (Pospolitá)			Rudná (Zkrácená)			Závodní (Ruská)		
DO	Závodní (Pospolitá)	Rudná (Zkrácená)	Závodní (Ruská)	Rudná (Zkrácená)	Závodní (Ruská)	Rudná (Tavičská)	Závodní (Ruská)	Rudná (Tavičská)	Závodní (Pospolitá)	Rudná (Tavičská)	Závodní (Pospolitá)	Rudná (Zkrácená)
Osobní	1 239	9 910	1 918	1 536	1 633	882	1 239	9 839	4 124	1 626	2 782	540
	13 066			4 051			15 202			4 948		
Lehká nákladní do 3,5t	234	1 571	210	90	120	99	175	1 465	599	47	38	19
	2 015			309			2 239			104		
Střední nákladní 3,5t do 10t	80	951	106	28	19	42	31	939	113	26	28	14
	1 137			89			1 083			68		
Nákladní nad 10t + BUS	31	1 039	75	7	7	9	21	915	24	42	5	12
	1 145			23			960			59		
Cyklisté	5	0	5	0	95	16	0	0	0	7	125	0
	9			111			0			132		
Celkem	**1 588**	**13 471**	**2 314**	**1 661**	**1 874**	**1 050**	**1 465**	**13 158**	**4 860**	**1 748**	**2 977**	**585**
	17 373			**4 584**			**19 484**			**5 310**		

PROFILY

	Rudná (Tavičská)		Závodní (Pospolitá)		Rudná (Zkrácená)		Závodní (Ruská)	
	Do křižovatky	Od křižovatky	Do křižovatky	Od křižovatky	Do křižovatky	Od křižovatky	Do křižovatky	Od křižovatky
Osobní	13 066	12 347	4 051	8 145	15 202	11 986	4 948	4 790
	25 413		12 196		27 188		9 737	
Lehká nákladní do 3,5t	2 015	1 611	309	871	2 239	1 680	104	505
	3 626		1 180		3 919		609	
Střední nákladní 3,5t do 10t	1 137	1 007	89	221	1 083	993	68	155
	2 144		310		2 076		223	
Nákladní nad 10t + BUS	1 145	967	23	59	960	1 058	59	104
	2 112		82		2 018		162	
Cyklisté	9	23	111	130	0	0	132	100
	32		241		0		231	
Celkem	**17 373**	**15 956**	**4 584**	**9 425**	**19 484**	**15 717**	**5 310**	**5 653**
	33 329		**14 009**		**35 201**		**10 963**	

CELKOVÝ POČET PROJÍŽDĚJÍCÍCH VOZIDEL

Osobní	37 267
Lehká nákladní do 3,5t	4 667
Střední nákladní 3,5t do	2 377
Nákladní nad 10t + BUS	2 187
Cyklisté	252
Celkem	**46 751**

Intenzity běžného pracovního dne [voz/24h]

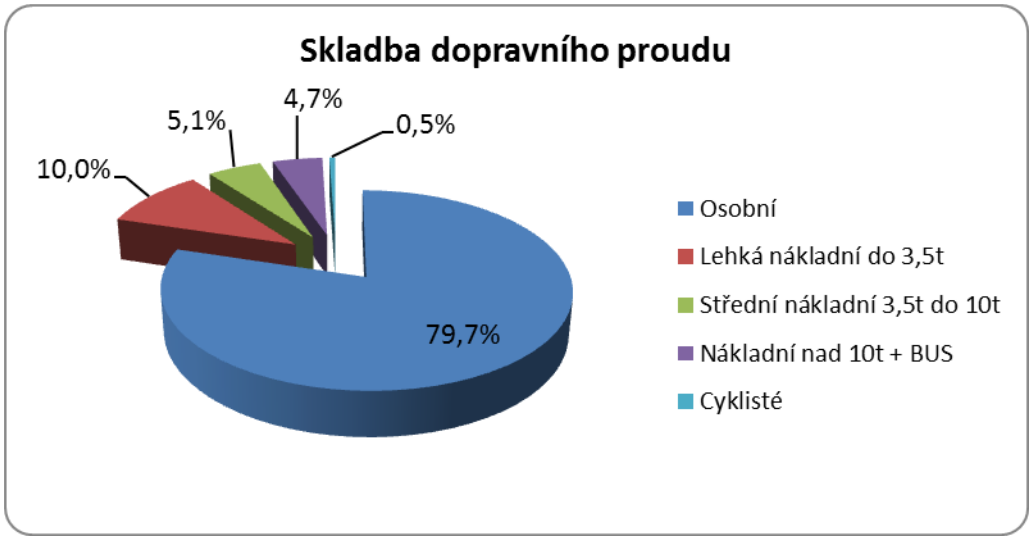

Křižovatka K23

Značení	Rameno (ulice)	Rameno (ulice)	Rameno (ulice)	Rameno (ulice)	Umístění na mapě
K23	Rudná	Místecká	Místecká N		http://www.mapy.cz/s/9X0W

BPD - intenzita běžného pracovního dne [voz/24h]

KŘIŽOVATKOVÉ POHYBY

Z	Místecká (Halasova)			0			Místecká (Moravská)			0		
DO	0	Místecká (Moravská)	0	Místecká (Moravská)	0	Místecká (Halasova)	0	Místecká (Halasova)	0	Místecká (Halasova)	0	Místecká (Moravská)
Osobní	0	23 699	0	0	0	0	0	21 311	8 115	0	0	0
	23 699			0			29 426			0		
Lehká nákladní do 3,5t	0	1 417	0	0	0	0	0	2 077	693	0	0	0
	1 417			0			2 770			0		
Střední nákladní 3,5t do 10t	0	875	0	0	0	0	0	1 175	423	0	0	0
	875			0			1 598			0		
Nákladní nad 10t + BUS	0	699	0	0	0	0	0	1 260	635	0	0	0
	699			0			1 895			0		
Cyklisté	0	32	0	0	0	0	0	0	0	0	0	0
	32			0			0			0		
Celkem	**0**	**26 722**	**0**	**0**	**0**	**0**	**0**	**25 823**	**9 866**	**0**	**0**	**0**
	26 722			**0**			**35 689**			**0**		

PROFILY

	Místecká (Halasova)		0		Místecká (Moravská)		0	
	Do křižovatky	Od křižovatky	Do křižovatky	Od křižovatky	Do křižovatky	Od křižovatky	Do křižovatky	Od křižovatky
Osobní	23 699	21 311	0	8 115	29 426	23 699	0	0
	45 010		8 115		53 125		0	
Lehká nákladní do 3,5t	1 417	2 077	0	693	2 770	1 417	0	0
	3 494		693		4 187		0	
Střední nákladní 3,5t do 10t	875	1 175	0	423	1 598	875	0	0
	2 049		423		2 473		0	
Nákladní nad 10t + BUS	699	1 260	0	635	1 895	699	0	0
	1 959		635		2 594		0	
Cyklisté	32	0	0	0	0	32	0	0
	32		0		32		0	
Celkem	**26 722**	**25 823**	**0**	**9 866**	**35 689**	**26 722**	**0**	**0**
	52 545		**9 866**		**62 411**		**0**	

CELKOVÝ POČET PROJÍŽDĚJÍCÍCH VOZIDEL

Osobní	53 125
Lehká nákladní do 3,5t	4 187
Střední nákladní 3,5t do	2 473
Nákladní nad 10t + BUS	2 594
Cyklisté	32
Celkem	**62 411**

Intenzity běžného pracovního dne [voz/24h]

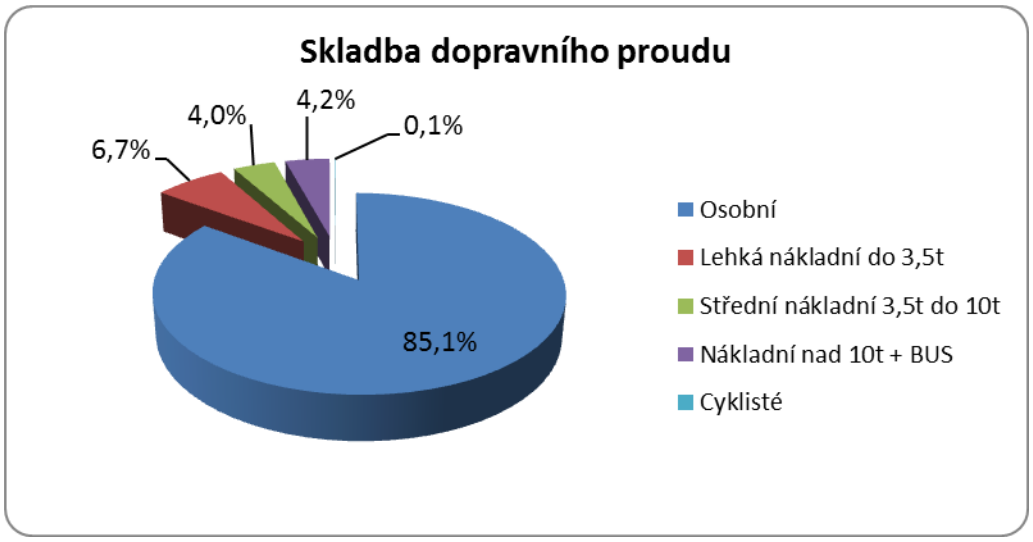

Křižovatka K24

Značení	Rameno (ulice)	Rameno (ulice)	Rameno (ulice)	Rameno (ulice)	Umístění na mapě
K24	Rudná W	rampa Místecká	Výstavní N	Rudná E	http://www.mapy.cz/s/9X0R

BPD - intenzita běžného pracovního dne [voz/24h]

KŘIŽOVATKOVÉ POHYBY

Z	Výstavní (Zengrova)			Rudná (Frýdecká)			Výstavní (býv.důl Jeremenko)			Rudná (Lidická)		
DO	Rudná (Frýdecká)	Výstavní (býv.důl Jeremenko)	Rudná (Lidická)	Výstavní (býv.důl Jeremenko)	Rudná (Lidická)	Výstavní (Zengrova)	Rudná (Lidická)	Výstavní (Zengrova)	Rudná (Frýdecká)	Výstavní (Zengrova)	Rudná (Frýdecká)	Výstavní (býv.důl Jeremenko)
Osobní	3 644	21	1 756	74	14 639	4 696	118	69	106	968	9 638	62
	5 421			19 408			293			10 669		
Lehká nákladní do 3,5t	324	16	127	12	1 380	460	46	5	32	139	1 185	23
	467			1 851			83			1 347		
Střední nákladní 3,5t do 10t	155	14	80	12	796	148	31	2	21	113	606	26
	250			957			54			745		
Nákladní nad 10t + BUS	271	2	71	21	887	203	38	9	31	294	694	28
	344			1 111			78			1 017		
Cyklisté	7	0	5	0	16	2	0	0	0	0	7	2
	12			19			0			9		
Celkem	**4 401**	**53**	**2 039**	**118**	**17 718**	**5 509**	**232**	**86**	**190**	**1 514**	**12 131**	**142**
	6 493			**23 345**			**508**			**13 788**		

PROFILY

	Výstavní (Zengrova)		Rudná (Frýdecká)		Výstavní (býv.důl Jeremenko)		Rudná (Lidická)	
	Do křižovatky	Od křižovatky	Do křižovatky	Od křižovatky	Do křižovatky	Od křižovatky	Do křižovatky	Od křižovatky
Osobní	5 421	5 733	19 408	13 389	293	157	10 669	16 513
	11 154		32 797		451		27 182	
Lehká nákladní do 3,5t	467	603	1 851	1 541	83	51	1 347	1 553
	1 070		3 392		134		2 900	
Střední nákladní 3,5t do 10t	250	264	957	783	54	52	745	907
	513		1 740		106		1 652	
Nákladní nad 10t + BUS	344	506	1 111	996	78	52	1 017	995
	850		2 106		129		2 012	
Cyklisté	12	2	19	14	0	2	9	21
	14		32		2		30	
Celkem	**6 493**	**7 109**	**23 345**	**16 723**	**508**	**314**	**13 788**	**19 989**
	13 602		**40 068**		**822**		**33 777**	

CELKOVÝ POČET PROJÍŽDĚJÍCÍCH VOZIDEL

Osobní	35 792
Lehká nákladní do 3,5t	3 748
Střední nákladní 3,5t do	2 006
Nákladní nad 10t + BUS	2 549
Cyklisté	39
Celkem	**44 134**

Intenzity běžného pracovního dne [voz/24h]

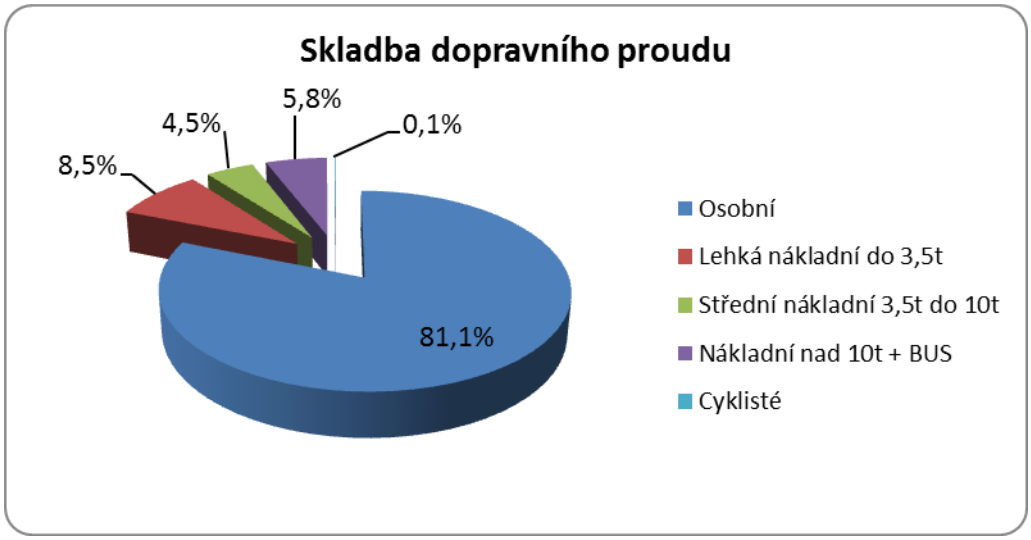

Křižovatka K25

Značení	Rameno (ulice)	Rameno (ulice)	Rameno (ulice)	Rameno (ulice)	Umístění na mapě
K25	Výstavní	Ruská	Výstavní N	Ruská E	http://www.mapy.cz/s/9Vj6

BPD - intenzita běžného pracovního dne [voz/24h]

KŘIŽOVATKOVÉ POHYBY

Z	Výstavní (Pohraniční)			Ruská (Místecká)			Výstavní (Mírová)			Ruská (Obytná)		
DO	Ruská (Místecká)	Výstavní (Mírová)	Ruská (Obytná)	Výstavní (Mírová)	Ruská (Obytná)	Výstavní (Pohraniční)	Ruská (Obytná)	Výstavní (Pohraniční)	Ruská (Místecká)	Výstavní (Pohraniční)	Ruská (Místecká)	Výstavní (Mírová)
Osobní	60	2 100	1 296	86	58	44	2 172	4 291	118	2 274	70	1 050
	3 457			188			6 582			3 394		
Lehká nákladní do 3,5t	12	276	248	14	12	19	211	274	49	264	5	192
	536			44			533			461		
Střední nákladní 3,5t do 10t	23	315	215	16	7	14	168	271	37	268	0	187
	553			37			476			455		
Nákladní nad 10t + BUS	5	156	105	5	0	0	23	79	0	121	2	79
	266			5			103			203		
Cyklisté	12	5	12	5	0	0	7	0	0	9	2	7
	28			5			7			19		
Celkem	**111**	**2 852**	**1 875**	**125**	**77**	**77**	**2 582**	**4 915**	**204**	**2 938**	**79**	**1 516**
	4 839			**278**			**7 701**			**4 532**		

PROFILY

	Výstavní (Pohraniční)		Ruská (Místecká)		Výstavní (Mírová)		Ruská (Obytná)	
	Do křižovatky	Od křižovatky	Do křižovatky	Od křižovatky	Do křižovatky	Od křižovatky	Do křižovatky	Od křižovatky
Osobní	3 457	6 609	188	248	6 582	3 236	3 394	3 526
	10 066		436		9 818		6 920	
Lehká nákladní do 3,5t	536	556	44	65	533	482	461	471
	1 092		109		1 015		932	
Střední nákladní 3,5t do 10t	553	553	37	61	476	518	455	390
	1 106		98		994		845	
Nákladní nad 10t + BUS	266	201	5	7	103	240	203	128
	467		12		343		331	
Cyklisté	28	9	5	14	7	16	19	19
	37		19		23		37	
Celkem	**4 839**	**7 929**	**278**	**395**	**7 701**	**4 493**	**4 532**	**4 533**
	12 768		**673**		**12 194**		**9 065**	

CELKOVÝ POČET PROJÍŽDĚJÍCÍCH VOZIDEL

Osobní	13 620
Lehká nákladní do 3,5t	1 574
Střední nákladní 3,5t do	1 522
Nákladní nad 10t + BUS	577
Cyklisté	58
Celkem	**17 350**

Intenzity běžného pracovního dne [voz/24h]

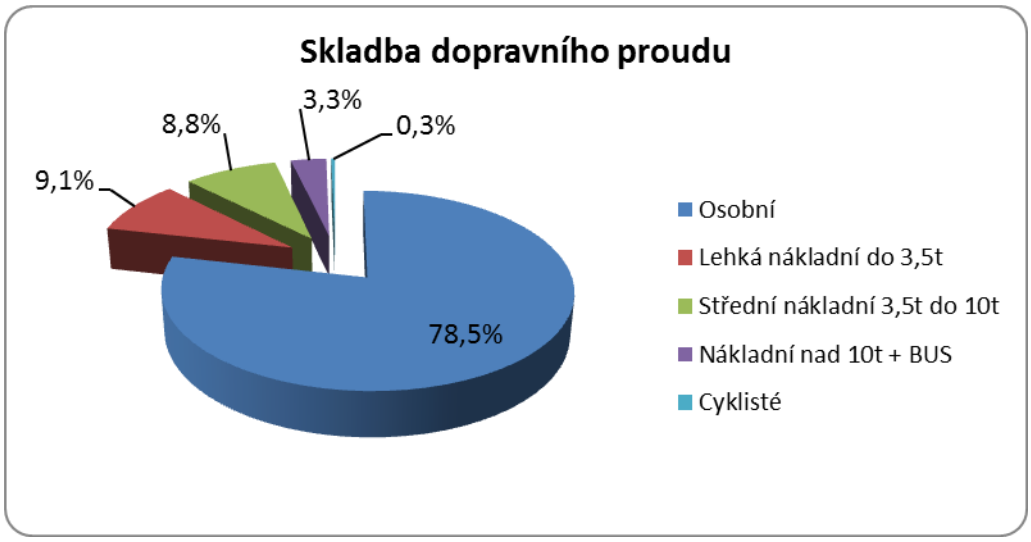

Křižovatka K26

Značení	Rameno (ulice)	Rameno (ulice)	Rameno (ulice)	Rameno (ulice)	Umístění na mapě
K26	Rudná	Vratimovská	Vratimovská N	Rudná E	http://www.mapy.cz/s/9Vjh

BPD - intenzita běžného pracovního dne [voz/24h]

KŘIŽOVATKOVÉ POHYBY

Z	Vratimovská (Střádalů)			Rudná (Šenovská)			Vratimovská (Meziveská)			Rudná (Frýdecká)		
DO	Rudná (Šenovská)	Vratimovská (Meziveská)	Rudná (Frýdecká)	Vratimovská (Meziveská)	Rudná (Frýdecká)	Vratimovská (Střádalů)	Rudná (Frýdecká)	Vratimovská (Střádalů)	Rudná (Šenovská)	Vratimovská (Střádalů)	Rudná (Šenovská)	Vratimovská (Meziveská)
Osobní	1 212	637	1 551	639	11 885	1 613	3 273	887	1 068	1 187	15 192	2 341
	3 399			14 137			5 228			18 720		
Lehká nákladní do 3,5t	109	99	230	82	1 467	250	255	131	55	82	538	168
	439			1 799			441			788		
Střední nákladní 3,5t do 10t	28	44	94	35	597	54	148	40	66	21	243	66
	167			686			254			330		
Nákladní nad 10t + BUS	12	19	28	87	635	24	269	19	94	52	549	294
	59			746			381			896		
Cyklisté	5	25	5	0	7	5	2	58	5	0	0	0
	35			12			65			0		
Celkem	**1 365**	**824**	**1 908**	**843**	**14 590**	**1 945**	**3 947**	**1 135**	**1 287**	**1 342**	**16 522**	**2 870**
	4 098			**17 379**			**6 369**			**20 734**		

PROFILY

	Vratimovská (Střádalů)		Rudná (Šenovská)		Vratimovská (Meziveská)		Rudná (Frýdecká)	
	Do křižovatky	Od křižovatky	Do křižovatky	Od křižovatky	Do křižovatky	Od křižovatky	Do křižovatky	Od křižovatky
Osobní	3 399	3 687	14 137	17 472	5 228	3 617	18 720	16 709
	7 086		31 609		8 845		35 429	
Lehká nákladní do 3,5t	439	463	1 799	701	441	349	788	1 952
	902		2 500		790		2 740	
Střední nákladní 3,5t do 10t	167	115	686	337	254	146	330	839
	282		1 023		400		1 169	
Nákladní nad 10t + BUS	59	94	746	655	381	400	896	932
	153		1 401		782		1 827	
Cyklisté	35	63	12	9	65	25	0	14
	97		21		90		14	
Celkem	**4 098**	**4 422**	**17 379**	**19 174**	**6 369**	**4 538**	**20 734**	**20 446**
	8 520		**36 553**		**10 907**		**41 179**	

CELKOVÝ POČET PROJÍŽDĚJÍCÍCH VOZIDEL

Osobní	41 484
Lehká nákladní do 3,5t	3 466
Střední nákladní 3,5t do	1 437
Nákladní nad 10t + BUS	2 081
Cyklisté	111
Celkem	**48 580**

Intenzity běžného pracovního dne [voz/24h]

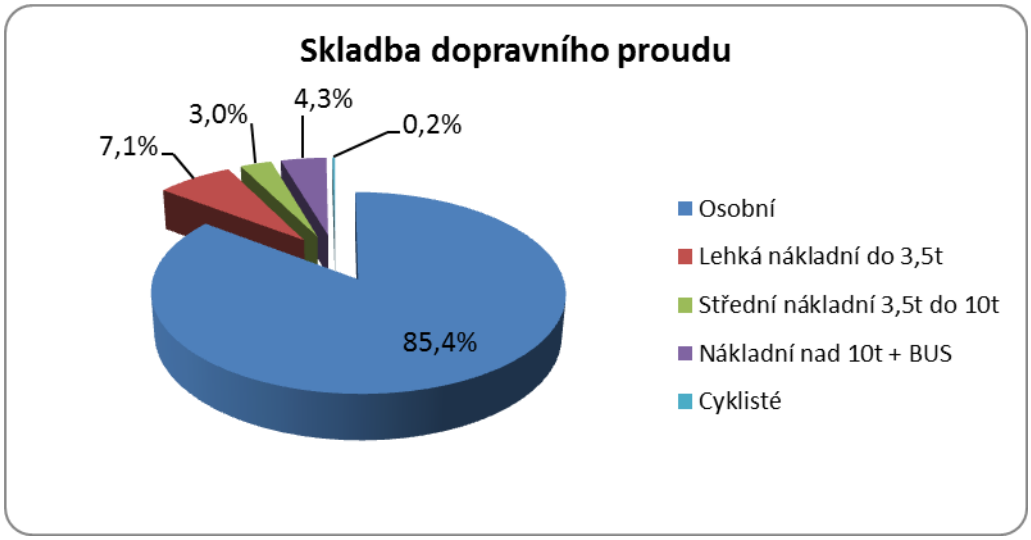

Křižovatka K27

Značení	Rameno (ulice)	Rameno (ulice)	Rameno (ulice)	Rameno (ulice)	Umístění na mapě
K27	Těšínská	Fryštátská	Těšínská N	Fryštátská E	http://www.mapy.cz/s/9VkF

BPD - intenzita běžného pracovního dne [voz/24h]

KŘIŽOVATKOVÉ POHYBY

Z	Těšínská (Dalimolova)			Fryštátská (Čapkova)			Těšínská (Radvanova)			Fryštátská (Rudná)		
DO	Fryštátská (Čapkova)	Těšínská (Radvanova)	Fryštátská (Rudná)	Těšínská (Radvanova)	Fryštátská (Rudná)	Těšínská (Dalimolova)	Fryštátská (Rudná)	Těšínská (Dalimolova)	Fryštátská (Čapkova)	Těšínská (Dalimolova)	Fryštátská (Čapkova)	Těšínská (Radvanova)
Osobní	663	1 760	877	49	3 517	1 886	282	2 474	110	1 683	3 111	714
	3 300			5 452			2 866			5 508		
Lehká nákladní do 3,5t	138	189	114	7	485	222	35	170	7	149	334	86
	441			714			212			569		
Střední nákladní 3,5t do 10t	42	44	21	5	385	92	52	126	9	75	288	31
	108			482			187			394		
Nákladní nad 10t + BUS	54	61	7	2	190	75	9	82	2	21	162	9
	122			268			93			192		
Cyklisté	5	35	0	0	5	14	19	42	2	7	14	0
	39			19			63			21		
Celkem	**902**	**2 088**	**1 020**	**63**	**4 582**	**2 288**	**397**	**2 893**	**131**	**1 935**	**3 908**	**840**
	4 010			**6 934**			**3 421**			**6 684**		

PROFILY

	Těšínská (Dalimolova)		Fryštátská (Čapkova)		Těšínská (Radvanova)		Fryštátská (Rudná)	
	Do křižovatky	Od křižovatky	Do křižovatky	Od křižovatky	Do křižovatky	Od křižovatky	Do křižovatky	Od křižovatky
Osobní	3 300	6 042	5 452	3 883	2 866	2 523	5 508	4 677
	9 342		9 335		5 389		10 184	
Lehká nákladní do 3,5t	441	541	714	478	212	282	569	635
	982		1 193		495		1 204	
Střední nákladní 3,5t do 10t	108	293	482	339	187	80	394	458
	401		821		267		852	
Nákladní nad 10t + BUS	122	178	268	218	93	72	192	207
	300		486		166		399	
Cyklisté	39	63	19	21	63	35	21	23
	102		39		97		44	
Celkem	**4 010**	**7 117**	**6 934**	**4 940**	**3 421**	**2 992**	**6 684**	**6 000**
	11 127		**11 874**		**6 413**		**12 683**	

CELKOVÝ POČET PROJÍŽDĚJÍCÍCH VOZIDEL

Osobní	17 125
Lehká nákladní do 3,5t	1 937
Střední nákladní 3,5t do	1 170
Nákladní nad 10t + BUS	675
Cyklisté	141
Celkem	**21 049**

Intenzity běžného pracovního dne [voz/24h]

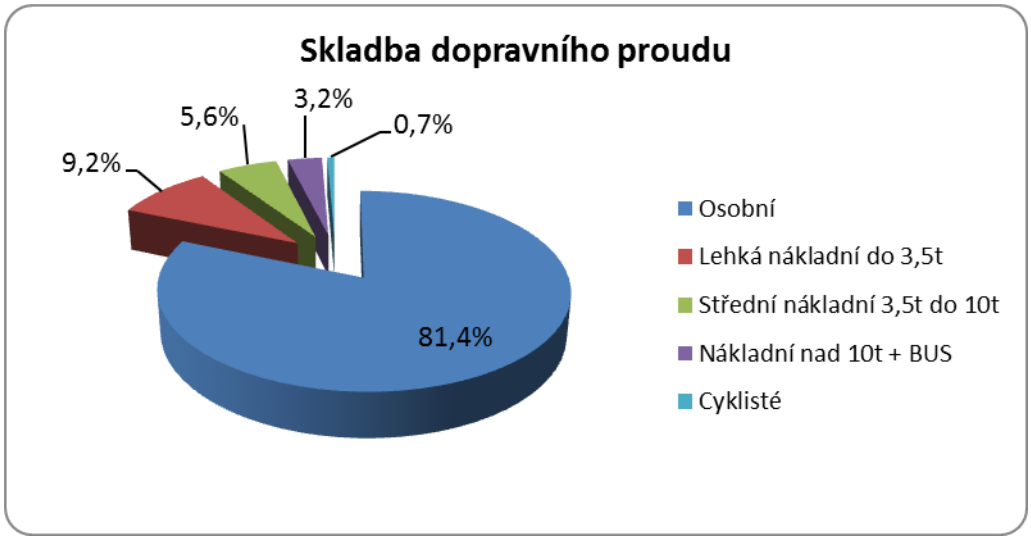

Křižovatka K28

Značení	Rameno (ulice)	Rameno (ulice)	Rameno (ulice)	Rameno (ulice)	Umístění na mapě
K28	Těšínská	Čapkova	Těšínská N	Lihovarská	http://www.mapy.cz/s/9VkQ

BPD - intenzita běžného pracovního dne [voz/24h]

KŘIŽOVATKOVÉ POHYBY

Z	Těšínská (Trnkovecká)			Čapkova (Poláškova)			Těšínská (Havláskova)			Lihovarská		
DO	Čapkova (Poláškova)	Těšínská (Havláskova)	Lihovarská	Těšínská (Havláskova)	Lihovarská	Těšínská (Trnkovecká)	Lihovarská	Těšínská (Trnkovecká)	Čapkova (Poláškova)	Těšínská (Trnkovecká)	Čapkova (Poláškova)	Těšínská (Havláskova)
Osobní	702	4 009	826	786	698	1 664	863	3 475	408	798	796	1 400
	5 538			3 148			4 747			2 994		
Lehká nákladní do 3,5t	40	257	98	86	86	121	98	338	61	79	44	70
	394			294			497			194		
Střední nákladní 3,5t do 10t	9	70	16	21	21	40	30	70	12	12	16	12
	96			82			112			40		
Nákladní nad 10t + BUS	0	110	2	7	9	9	16	133	5	0	0	0
	112			26			154			0		
Cyklisté	7	39	9	5	19	12	16	21	0	0	21	23
	56			35			37			44		
Celkem	**758**	**4 485**	**952**	**905**	**833**	**1 846**	**1 024**	**4 037**	**485**	**889**	**877**	**1 505**
	6 195			**3 584**			**5 547**			**3 272**		

PROFILY

	Těšínská (Trnkovecká)		Čapkova (Poláškova)		Těšínská (Havláskova)		Lihovarská	
	Do křižovatky	Od křižovatky	Do křižovatky	Od křižovatky	Do křižovatky	Od křižovatky	Do křižovatky	Od křižovatky
Osobní	5 538	5 937	3 148	1 907	4 747	6 196	2 994	2 387
	11 475		5 055		10 943		5 382	
Lehká nákladní do 3,5t	394	539	294	145	497	413	194	282
	933		439		910		476	
Střední nákladní 3,5t do 10t	96	121	82	37	112	103	40	68
	217		119		215		107	
Nákladní nad 10t + BUS	112	142	26	5	154	117	0	28
	254		30		271		28	
Cyklisté	56	32	35	28	37	67	44	44
	88		63		104		88	
Celkem	**6 195**	**6 772**	**3 584**	**2 121**	**5 547**	**6 895**	**3 272**	**2 809**
	12 967		**5 705**		**12 442**		**6 081**	

CELKOVÝ POČET PROJÍŽDĚJÍCÍCH VOZIDEL

Osobní	16 427
Lehká nákladní do 3,5t	1 379
Střední nákladní 3,5t do	329
Nákladní nad 10t + BUS	292
Cyklisté	171
Celkem	**18 598**

Intenzity běžného pracovního dne [voz/24h]

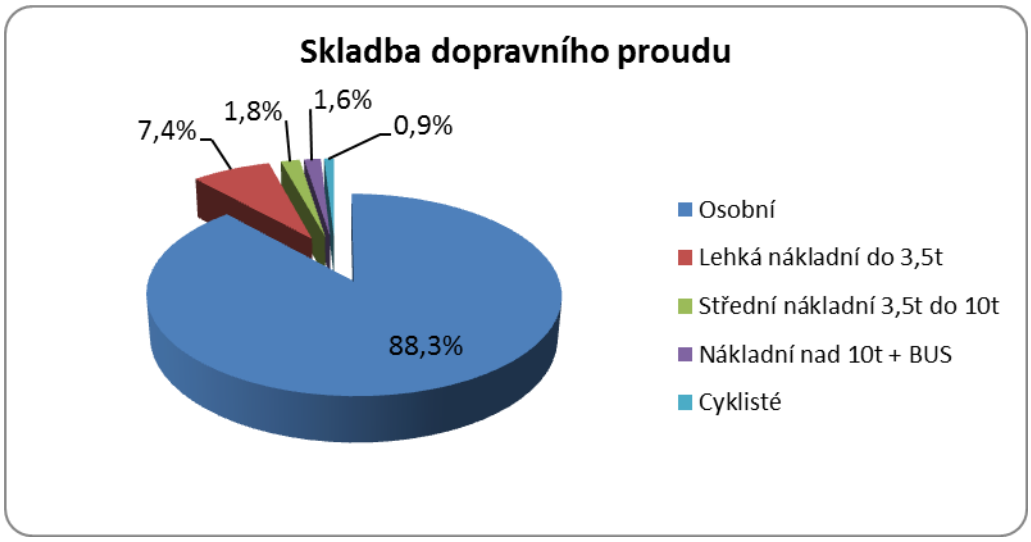

Křižovatka K29

Značení	Rameno (ulice)	Rameno (ulice)	Rameno (ulice)	Rameno (ulice)	Umístění na mapě
K29	Hlučínská	Petřkovická	Hlučínská N		http://www.mapy.cz/s/9X1q

BPD - intenzita běžného pracovního dne [voz/24h]

KŘIŽOVATKOVÉ POHYBY

Z	Hlučínská (Balbínova)			0			Hlučínská (Slovenská)			Petřkovická (Petřkovická)		
DO	0	Hlučínská (Slovenská)	Petřkovická (Petřkovická)	Hlučínská (Slovenská)	Petřkovická (Petřkovická)	Hlučínská (Balbínova)	Petřkovická (Petřkovická)	Hlučínská (Balbínova)	0	Hlučínská (Balbínova)	0	Hlučínská (Slovenská)
Osobní	0	5 228	182	0	0	0	5 536	6 726	0	89	0	2 600
		5 410			0			12 261			2 688	
Lehká nákladní do 3,5t	0	560	37	0	0	0	345	338	0	5	0	180
		597			0			684			184	
Střední nákladní 3,5t do 10t	0	461	19	0	0	0	333	521	0	14	0	66
		480			0			854			80	
Nákladní nad 10t + BUS	0	247	19	0	0	0	52	302	0	7	0	35
		266			0			354			42	
Cyklisté	0	14	0	0	0	0	9	5	0	0	0	19
		14			0			14			19	
Celkem	**0**	**6 510**	**257**	**0**	**0**	**0**	**6 275**	**7 891**	**0**	**115**	**0**	**2 899**
		6 767			**0**			**14 167**			**3 014**	

PROFILY

	Hlučínská (Balbínova)		0		Hlučínská (Slovenská)		Petřkovická (Petřkovická)	
	Do křižovatky	Od křižovatky	Do křižovatky	Od křižovatky	Do křižovatky	Od křižovatky	Do křižovatky	Od křižovatky
Osobní	5 410	6 814	0	0	12 261	7 827	2 688	5 718
	12 224		0		20 089		8 406	
Lehká nákladní do 3,5t	597	343	0	0	684	740	184	383
	940		0		1 424		567	
Střední nákladní 3,5t do 10t	480	535	0	0	854	527	80	352
	1 015		0		1 381		432	
Nákladní nad 10t + BUS	266	309	0	0	354	283	42	71
	575		0		637		114	
Cyklisté	14	5	0	0	14	32	19	9
	19		0		46		28	
Celkem	**6 767**	**8 006**	**0**	**0**	**14 167**	**9 409**	**3 014**	**6 533**
	14 773		**0**		**23 576**		**9 547**	

CELKOVÝ POČET PROJÍŽDĚJÍCÍCH VOZIDEL

Osobní	20 359
Lehká nákladní do 3,5t	1 466
Střední nákladní 3,5t	1 414
Nákladní nad 10t + BUS	663
Cyklisté	46
Celkem	**23 948**

Intenzity běžného pracovního dne [voz/24h]

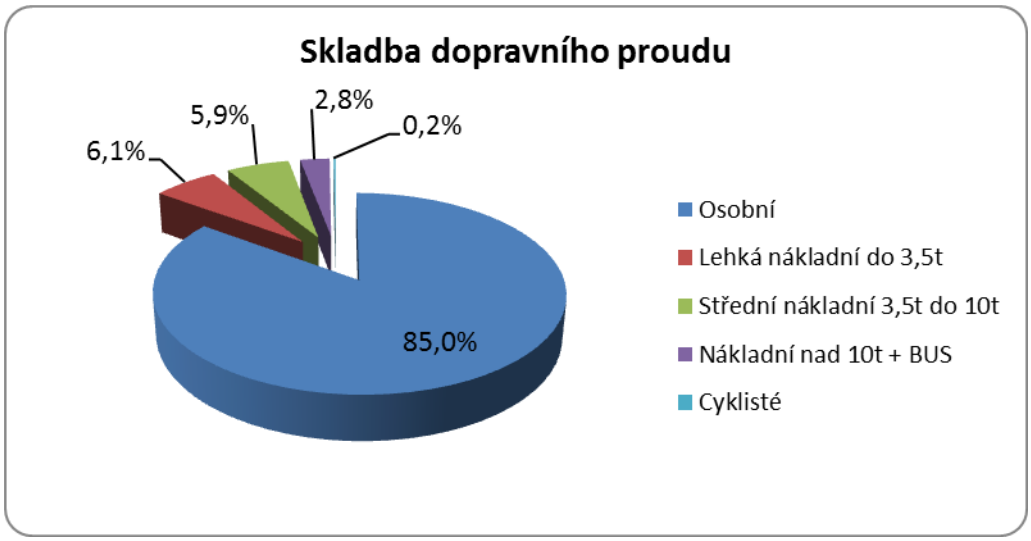

Křižovatka K30

Značení	Rameno (ulice)	Rameno (ulice)	Rameno (ulice)	Rameno (ulice)	Umístění na mapě
K30	Nádražní	Českobratrská	Nádražní N	Českobratrská E	http://www.mapy.cz/s/9X1x

BPD - intenzita běžného pracovního dne [voz/24h]

KŘIŽOVATKOVÉ POHYBY

Z	Nádražní (Žerotínova)			Českobratrská (Husova)			Nádražní (Janáčkova)			Českobratrská (Poděbradova)		
DO	Českobratrská (Husova)	Nádražní (Janáčkova)	Českobratrská (Poděbradova)	Nádražní (Janáčkova)	Českobratrská (Poděbradova)	Nádražní (Žerotínova)	Českobratrská (Poděbradova)	Nádražní (Žerotínova)	Českobratrská (Husova)	Nádražní (Žerotínova)	Českobratrská (Husova)	Nádražní (Janáčkova)
Osobní	0	1 361	980	0	8 139	436	0	2 657	1 016	0	7 287	0
	2 341			8 575			3 673			7 287		
Lehká nákladní do 3,5t	0	76	84	0	554	47	0	249	100	0	582	0
	160			600			349			582		
Střední nákladní 3,5t do 10t	0	23	9	0	93	12	0	37	16	0	107	0
	33			105			54			107		
Nákladní nad 10t + BUS	0	7	5	0	100	9	0	5	2	0	58	0
	12			110			7			58		
Cyklisté	0	21	0	0	21	7	0	25	2	0	46	0
	21			28			28			46		
Celkem	**0**	**1 487**	**1 079**	**0**	**8 907**	**510**	**0**	**2 973**	**1 137**	**0**	**8 082**	**0**
	2 566			**9 417**			**4 110**			**8 082**		

PROFILY

	Nádražní (Žerotínova)		Českobratrská (Husova)		Nádražní (Janáčkova)		Českobratrská (Poděbradova)	
	Do křižovatky	Od křižovatky	Do křižovatky	Od křižovatky	Do křižovatky	Od křižovatky	Do křižovatky	Od křižovatky
Osobní	2 341	3 092	8 575	8 303	3 673	1 361	7 287	9 119
	5 433		16 878		5 033		16 407	
Lehká nákladní do 3,5t	160	296	600	683	349	76	582	638
	456		1 283		425		1 221	
Střední nákladní 3,5t do 10t	33	49	105	124	54	23	107	103
	82		229		77		210	
Nákladní nad 10t + BUS	12	14	110	61	7	7	58	105
	26		170		14		163	
Cyklisté	21	32	28	49	28	21	46	21
	53		76		49		67	
Celkem	**2 566**	**3 483**	**9 417**	**9 219**	**4 110**	**1 487**	**8 082**	**9 986**
	6 050		**18 636**		**5 597**		**18 068**	

CELKOVÝ POČET PROJÍŽDĚJÍCÍCH VOZIDEL

Osobní	21 876
Lehká nákladní do 3,5t	1 692
Střední nákladní 3,5t do 10t	299
Nákladní nad 10t + BUS	187
Cyklisté	123
Celkem	**24 176**

Intenzity běžného pracovního dne [voz/24h]

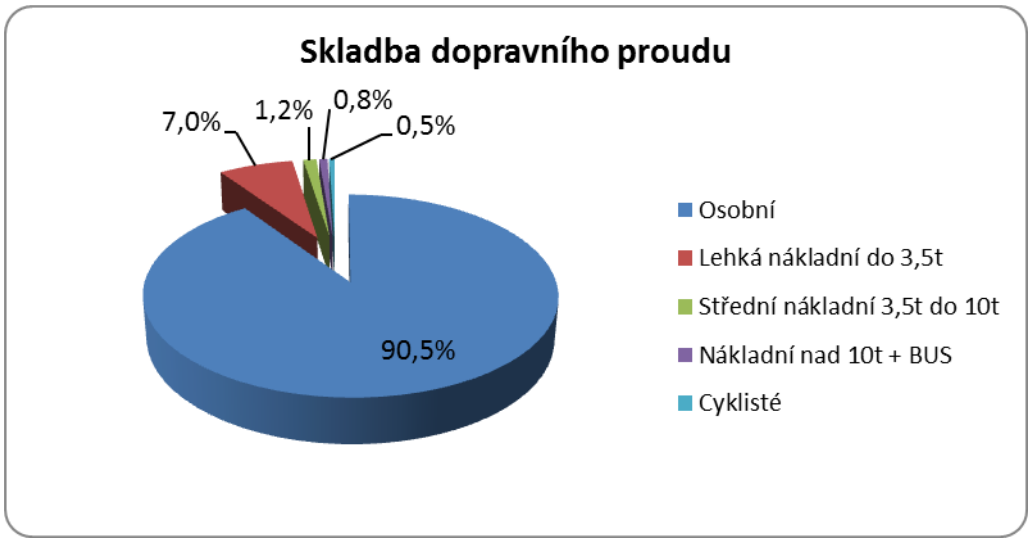

Křižovatka K31

Značení	Rameno (ulice)	Rameno (ulice)	Rameno (ulice)	Rameno (ulice)	Umístění na mapě
K31	Nádražní	Muglinovská	Muglinovská	Nádražní S	http://www.mapy.cz/s/9X1G

BPD - intenzita běžného pracovního dne [voz/24h]

KŘIŽOVATKOVÉ POHYBY

Z	Muglinovská			Nádražní (Myslbekova)			Mariánskohorská			Nádražní (Hlávkova)		
DO	Nádražní (Myslbekova)	Mariánsko horská	Nádražní (Hlávkova)	Mariánsko horská	Nádražní (Hlávkova)	Muglinovská	Nádražní (Hlávkova)	Muglinovská	Nádražní (Myslbekova)	Muglinovská	Nádražní (Myslbekova)	Mariánsko horská
Osobní	0	7 443	985	2 356	1 610	1 863	0	7 282	2 615	780	982	0
	8 428			5 829			9 897			1 762		
Lehká nákladní do 3,5t	0	1 158	155	109	271	125	0	1 337	343	52	70	0
	1 312			505			1 681			123		
Střední nákladní 3,5t do 10t	0	364	42	119	177	198	0	343	44	42	9	0
	406			495			387			51		
Nákladní nad 10t + BUS	0	212	26	28	68	142	0	219	2	21	7	0
	238			238			222			28		
Cyklisté	0	14	0	0	0	9	0	21	0	0	7	0
	14			9			21			7		
Celkem	**0**	**9 191**	**1 207**	**2 612**	**2 126**	**2 338**	**0**	**9 202**	**3 005**	**895**	**1 076**	**0**
	10 398			**7 075**			**12 207**			**1 972**		

PROFILY

	Muglinovská		Nádražní (Myslbekova)		Mariánskohorská		Nádražní (Hlávkova)	
	Do křižovatky	Od křižovatky	Do křižovatky	Od křižovatky	Do křižovatky	Od křižovatky	Do křižovatky	Od křižovatky
Osobní	8 428	9 924	5 829	3 598	9 897	9 799	1 762	2 595
	18 352		9 426		19 696		4 357	
Lehká nákladní do 3,5t	1 312	1 515	505	414	1 681	1 267	123	425
	2 827		919		2 947		548	
Střední nákladní 3,5t do 10t	406	583	495	54	387	483	51	219
	989		548		870		271	
Nákladní nad 10t + BUS	238	383	238	9	222	240	28	93
	620		247		462		121	
Cyklisté	14	30	9	7	21	14	7	0
	44		16		35		7	
Celkem	**10 398**	**12 435**	**7 075**	**4 082**	**12 207**	**11 803**	**1 972**	**3 333**
	22 832		**11 157**		**24 010**		**5 304**	

CELKOVÝ POČET PROJÍŽDĚJÍCÍCH VOZIDEL

Osobní	25 916
Lehká nákladní do 3,5t	3 620
Střední nákladní 3,5t do 10t	1 339
Nákladní nad 10t + BUS	725
Cyklisté	51
Celkem	**31 652**

Intenzity běžného pracovního dne [voz/24h]

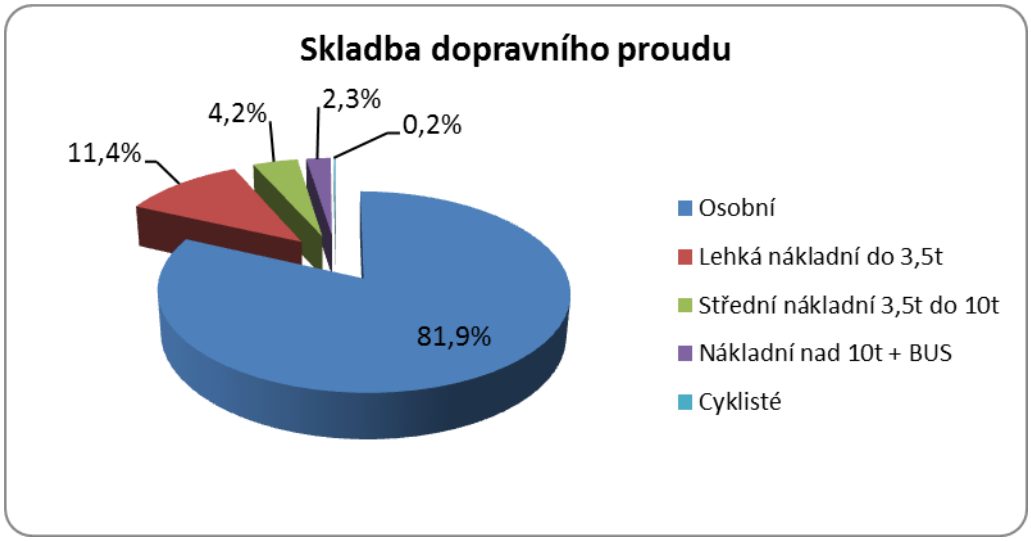

Křižovatka K32

Značení	Rameno (ulice)	Rameno (ulice)	Rameno (ulice)	Rameno (ulice)	Umístění na mapě
K32	Opavská	Průběžná	Opavská E		http://www.mapy.cz/s/9X1M

BPD - intenzita běžného pracovního dne [voz/24h]

KŘIŽOVATKOVÉ POHYBY

Z	Průběžná			Opavská (Krásnopolská)			0			Opavská (Karla Svobody)		
DO	Opavská (Krásnopolská)	0	Opavská (Karla Svobody)	0	Opavská (Karla Svobody)	Průběžná	Opavská (Karla Svobody)	Průběžná	Opavská (Krásnopolská)	Průběžná	Opavská (Krásnopolská)	0
Osobní	2 688	0	1 652	0	5 263	7 753	0	0	0	2 847	6 861	0
	4 341			13 015			0			9 708		
Lehká nákladní do 3,5t	182	0	184	0	457	261	0	0	0	700	756	0
	366			719			0			1 456		
Střední nákladní 3,5t do 10t	31	0	31	0	376	157	0	0	0	556	766	0
	61			533			0			1 322		
Nákladní nad 10t + BUS	14	0	19	0	361	86	0	0	0	276	704	0
	33			447			0			980		
Cyklisté	0	0	0	0	0	9	0	0	0	0	0	0
	0			9			0			0		
Celkem	**2 915**	**0**	**1 886**	**0**	**6 457**	**8 266**	**0**	**0**	**0**	**4 379**	**9 087**	**0**
	4 801			**14 723**			**0**			**13 466**		

PROFILY

	Průběžná		Opavská (Krásnopolská)		0		Opavská (Karla Svobody)	
	Do křižovatky	Od křižovatky	Do křižovatky	Od křižovatky	Do křižovatky	Od křižovatky	Do křižovatky	Od křižovatky
Osobní	4 341	10 600	13 015	9 550	0	0	9 708	6 915
	14 940		22 565		0		16 623	
Lehká nákladní do 3,5t	366	961	719	938	0	0	1 456	642
	1 328		1 657		0		2 098	
Střední nákladní 3,5t do 10t	61	713	533	796	0	0	1 322	406
	775		1 329		0		1 728	
Nákladní nad 10t + BUS	33	361	447	718	0	0	980	380
	394		1 165		0		1 360	
Cyklisté	0	9	9	0	0	0	0	0
	9		9		0		0	
Celkem	**4 801**	**12 645**	**14 723**	**12 002**	**0**	**0**	**13 466**	**8 343**
	17 446		**26 724**		**0**		**21 809**	

CELKOVÝ POČET PROJÍŽDĚJÍCÍCH VOZIDEL

Osobní	27 064
Lehká nákladní do 3,5t	2 541
Střední nákladní 3,5t do	1 916
Nákladní nad 10t + BUS	1 460
Cyklisté	9
Celkem	**32 990**

Intenzity běžného pracovního dne [voz/24h]

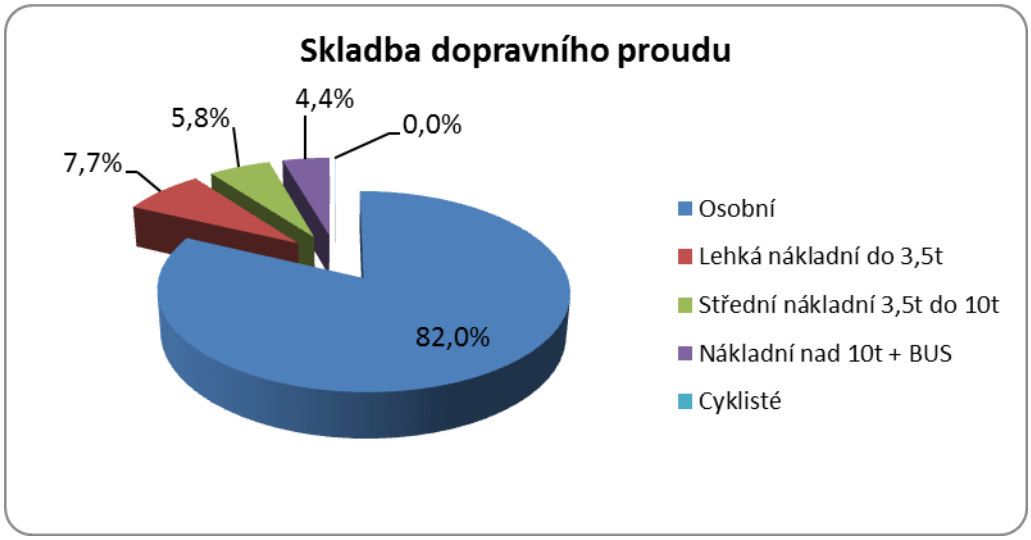

Křižovatka K33

Značení	Rameno (ulice)	Rameno (ulice)	Rameno (ulice)	Rameno (ulice)	Umístění na mapě
K33	Dr. Martínka	Horní	Horní N		http://www.mapy.cz/s/9X1R

BPD - intenzita běžného pracovního dne [voz/24h]

KŘIŽOVATKOVÉ POHYBY

Z	Horní (Provaznická)			Dr. Martínka			Horní (Plzeňská)			0		
DO	Dr. Martínka	Horní (Plzeňská)	0	Horní (Plzeňská)	0	Horní (Provaznická)	0	Horní (Provaznická)	Dr. Martínka	Horní (Provaznická)	Dr. Martínka	Horní (Plzeňská)
Osobní	7 981	2 838	0	6 478	0	5 419	0	3 739	10 068	0	0	0
	10 819			11 897			13 806			0		
Lehká nákladní do 3,5t	803	184	0	348	0	404	0	147	476	0	0	0
	987			751			623			0		
Střední nákladní 3,5t do 10t	149	51	0	21	0	56	0	23	47	0	0	0
	201			77			70			0		
Nákladní nad 10t + BUS	37	9	0	33	0	44	0	16	56	0	0	0
	47			77			72			0		
Cyklisté	9	0	0	30	0	28	0	5	12	0	0	0
	9			58			16			0		
Celkem	**8 980**	**3 083**	**0**	**6 910**	**0**	**5 951**	**0**	**3 930**	**10 658**	**0**	**0**	**0**
	12 063			**12 861**			**14 588**			**0**		

PROFILY

	Horní (Provaznická)		Dr. Martínka		Horní (Plzeňská)		0	
	Do křižovatky	Od křižovatky	Do křižovatky	Od křižovatky	Do křižovatky	Od křižovatky	Do křižovatky	Od křižovatky
Osobní	10 819	9 157	11 897	18 049	13 806	9 316	0	0
	19 977		29 946		23 122		0	
Lehká nákladní do 3,5t	987	551	751	1 279	623	532	0	0
	1 538		2 030		1 155		0	
Střední nákladní 3,5t do 10t	201	79	77	196	70	72	0	0
	280		273		142		0	
Nákladní nad 10t + BUS	47	61	77	93	72	42	0	0
	107		170		114		0	
Cyklisté	9	32	58	21	16	30	0	0
	42		79		46		0	
Celkem	**12 063**	**9 881**	**12 861**	**19 638**	**14 588**	**9 993**	**0**	**0**
	21 944		**32 499**		**24 581**		**0**	

CELKOVÝ POČET PROJÍŽDĚJÍCÍCH VOZIDEL

Osobní	36 523
Lehká nákladní do 3,5t	2 362
Střední nákladní 3,5t do 10t	348
Nákladní nad 10t + BUS	196
Cyklisté	83
Celkem	**39 512**

Intenzity běžného pracovního dne [voz/24h]

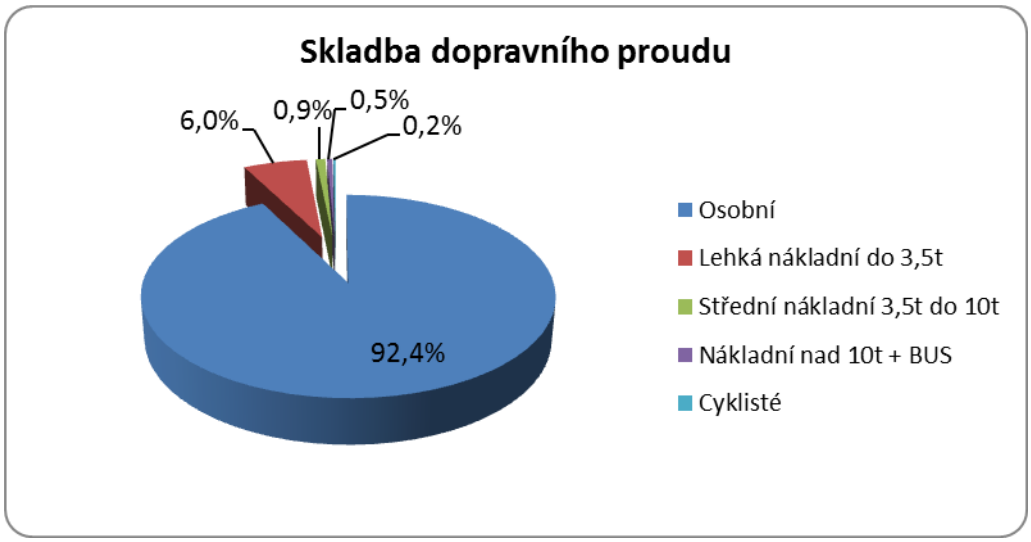

Křižovatka K34

Značení	Rameno (ulice)	Rameno (ulice)	Rameno (ulice)	Rameno (ulice)	Umístění na mapě
K34	Frýdecká	Mostní	Frýdecká	Buničitá	http://www.mapy.cz/s/9X1U

BPD - intenzita běžného pracovního dne [voz/24h]

KŘIŽOVATKOVÉ POHYBY

Z	Frýdecká			Buničitá			0			Mostní		
DO	Buničitá	0	Mostní	0	Mostní	Frýdecká	Mostní	Frýdecká	Buničitá	Frýdecká	Buničitá	0
Osobní	2 667	0	1 181	0	2 007	4 994	0	0	0	2 026	2 294	0
	3 848			7 001			0			4 320		
Lehká nákladní do 3,5t	308	0	278	0	203	700	0	0	0	499	296	0
	586			903			0			796		
Střední nákladní 3,5t do 10t	154	0	149	0	86	354	0	0	0	229	119	0
	303			441			0			347		
Nákladní nad 10t + BUS	119	0	147	0	47	201	0	0	0	508	114	0
	266			247			0			623		
Cyklisté	9	0	37	0	197	23	0	0	0	0	192	0
	46			220			0			192		
Celkem	**3 258**	**0**	**1 792**	**0**	**2 540**	**6 272**	**0**	**0**	**0**	**3 262**	**3 016**	**0**
	5 049			**8 812**			**0**			**6 278**		

PROFILY

	Frýdecká		Buničitá		0		Mostní	
	Do křižovatky	Od křižovatky	Do křižovatky	Od křižovatky	Do křižovatky	Od křižovatky	Do křižovatky	Od křižovatky
Osobní	3 848	7 020	7 001	4 961	0	0	4 320	3 188
	10 868		11 963		0		7 508	
Lehká nákladní do 3,5t	586	1 200	903	604	0	0	796	481
	1 785		1 508		0		1 277	
Střední nákladní 3,5t do 10t	303	583	441	273	0	0	347	236
	886		714		0		583	
Nákladní nad 10t + BUS	266	709	247	233	0	0	623	194
	975		480		0		816	
Cyklisté	46	23	220	201	0	0	192	234
	69		421		0		426	
Celkem	**5 049**	**9 534**	**8 812**	**6 273**	**0**	**0**	**6 278**	**4 331**
	14 584		**15 086**		**0**		**10 609**	

CELKOVÝ POČET PROJÍŽDĚJÍCÍCH VOZIDEL

Osobní	15 169
Lehká nákladní do 3,5t	2 285
Střední nákladní 3,5t do	1 091
Nákladní nad 10t + BUS	1 136
Cyklisté	458
Celkem	**20 139**

Intenzity běžného pracovního dne [voz/24h]

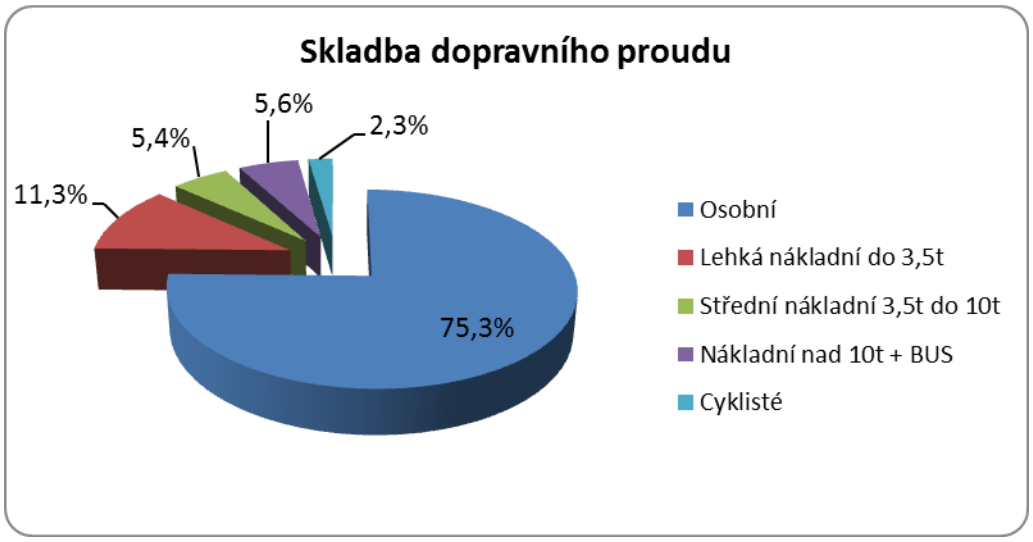

Křižovatka K35

Značení	Rameno (ulice)	Rameno (ulice)	Rameno (ulice)	Rameno (ulice)	Umístění na mapě
K35	Plzeňská	Mitrovická	Plzeňská N	Mitrovická E	http://www.mapy.cz/s/9X21

BPD - intenzita běžného pracovního dne [voz/24h]

KŘIŽOVATKOVÉ POHYBY

Z	Plzeňská (Horní)			Mitrovická (Krmelínská)			Plzeňská (Bělská)			Mitrovická (Zolova)		
DO	Mitrovická (Krmelínská)	Plzeňská (Bělská)	Mitrovická (Zolova)	Plzeňská (Bělská)	Mitrovická (Zolova)	Plzeňská (Horní)	Mitrovická (Zolova)	Plzeňská (Horní)	Mitrovická (Krmelínská)	Plzeňská (Horní)	Mitrovická (Krmelínská)	Plzeňská (Bělská)
Osobní	1 400	5 400	319	898	870	932	596	4 379	1 444	483	1 544	581
	7 119			2 700			6 418			2 609		
Lehká nákladní do 3,5t	55	416	26	159	125	110	17	440	166	41	130	58
	497			394			622			228		
Střední nákladní 3,5t do 10t	80	326	19	207	49	49	12	119	59	2	16	9
	425			306			190			28		
Nákladní nad 10t + BUS	35	430	7	26	7	24	47	340	57	7	26	9
	473			56			444			42		
Cyklisté	12	30	7	0	56	37	0	12	0	2	46	2
	49			93			12			51		
Celkem	**1 583**	**6 601**	**379**	**1 290**	**1 106**	**1 152**	**671**	**5 289**	**1 725**	**535**	**1 762**	**660**
	8 563			**3 548**			**7 685**			**2 958**		

PROFILY

	Plzeňská (Horní)		Mitrovická (Krmelínská)		Plzeňská (Bělská)		Mitrovická (Zolova)	
	Do křižovatky	Od křižovatky	Do křižovatky	Od křižovatky	Do křižovatky	Od křižovatky	Do křižovatky	Od křižovatky
Osobní	7 119	5 794	2 700	4 388	6 418	6 879	2 609	1 785
	12 913		7 088		13 297		4 393	
Lehká nákladní do 3,5t	497	591	394	351	622	632	228	168
	1 088		745		1 254		396	
Střední nákladní 3,5t do 10t	425	171	306	155	190	542	28	80
	595		461		732		108	
Nákladní nad 10t + BUS	473	371	56	117	444	466	42	61
	843		174		909		103	
Cyklisté	49	51	93	58	12	32	51	63
	100		150		44		113	
Celkem	**8 563**	**6 977**	**3 548**	**5 070**	**7 685**	**8 551**	**2 958**	**2 156**
	15 539		**8 618**		**16 236**		**5 114**	

CELKOVÝ POČET PROJÍŽDĚJÍCÍCH VOZIDEL

Osobní	18 846
Lehká nákladní do 3,5t	1 741
Střední nákladní 3,5t do	948
Nákladní nad 10t + BUS	1 015
Cyklisté	204
Celkem	**22 754**

Intenzity běžného pracovního dne [voz/24h]

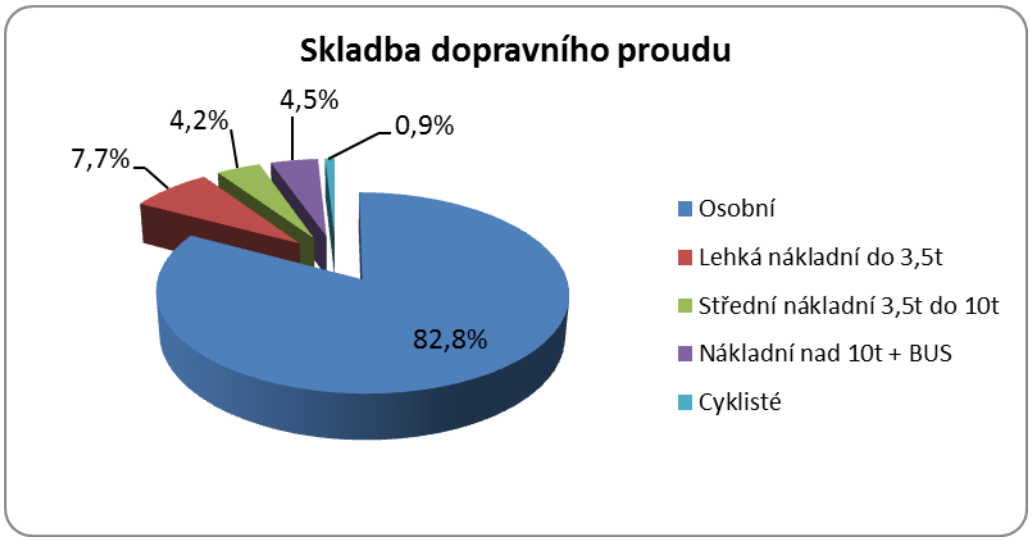

Křižovatka K36

Značení	Rameno (ulice)	Rameno (ulice)	Rameno (ulice)	Rameno (ulice)	Umístění na mapě
K36	Rudná E	rampa Místecká	Rudná W		http://www.mapy.cz/s/9X18

BPD - intenzita běžného pracovního dne [voz/24h]

KŘIŽOVATKOVÉ POHYBY

Z	0			Rudná (Frýdecká)			rampa Místecká			Rudná (Lidická)		
DO	Rudná (Frýdecká)	rampa Místecká	Rudná (Lidická)	rampa Místecká	Rudná (Lidická)	0	Rudná (Lidická)	0	Rudná (Frýdecká)	0	Rudná (Frýdecká)	rampa Místecká
Osobní	0	0	0	8 793	9 781	0	3 944	0	4 170	0	12 406	3 613
	0			18 574			8 114			16 019		
Lehká nákladní do 3,5t	0	0	0	611	784	0	301	0	392	0	1 774	443
	0			1 396			693			2 217		
Střední nákladní 3,5t do 10t	0	0	0	609	537	0	204	0	219	0	1 032	200
	0			1 146			423			1 232		
Nákladní nad 10t + BUS	0	0	0	670	820	0	354	0	281	0	968	138
	0			1 491			635			1 106		
Cyklisté	0	0	0	0	12	0	0	0	0	0	0	0
	0			12			0			0		
Celkem	**0**	**0**	**0**	**10 684**	**11 934**	**0**	**4 804**	**0**	**5 062**	**0**	**16 179**	**4 394**
	0			**22 618**			**9 865**			**20 573**		

PROFILY

	0		Rudná (Frýdecká)		rampa Místecká		Rudná (Lidická)	
	Do křižovatky	Od křižovatky	Do křižovatky	Od křižovatky	Do křižovatky	Od křižovatky	Do křižovatky	Od křižovatky
Osobní	0	0	18 574	16 576	8 114	12 406	16 019	13 725
	0		35 150		20 520		29 743	
Lehká nákladní do 3,5t	0	0	1 396	2 166	693	1 055	2 217	1 085
	0		3 561		1 748		3 302	
Střední nákladní 3,5t do 10t	0	0	1 146	1 251	423	808	1 232	742
	0		2 397		1 232		1 973	
Nákladní nad 10t + BUS	0	0	1 491	1 248	635	808	1 106	1 175
	0		2 739		1 443		2 280	
Cyklisté	0	0	12	0	0	0	0	12
	0		12		0		12	
Celkem	**0**	**0**	**22 618**	**21 241**	**9 865**	**15 078**	**20 573**	**16 738**
	0		**43 859**		**24 943**		**37 310**	

CELKOVÝ POČET PROJÍŽDĚJÍCÍCH VOZIDEL

Osobní	42 707
Lehká nákladní do 3,5t	4 306
Střední nákladní 3,5t do	2 801
Nákladní nad 10t + BUS	3 231
Cyklisté	12
Celkem	**53 056**
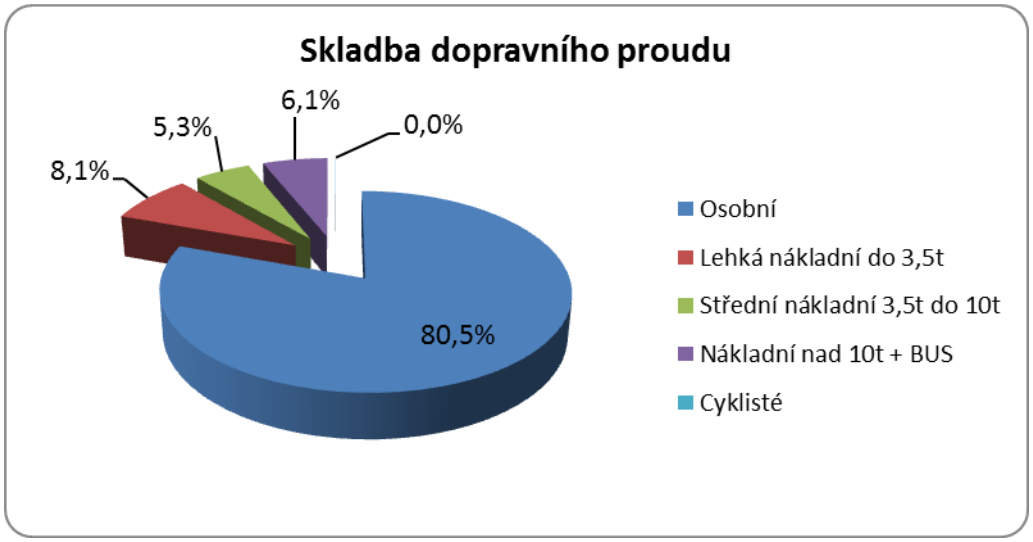
Intenzity běžného pracovního dne [voz/24h]